




ZAL. NR 3 DO DECYZJI NR: 271/2/2025

CZASOWA ORGANIZACJA RUCHU

Nazwa opracowania:	Projekt czasowej organizacji ruchu i zabezpieczenia robót na czas przebudowy sieci kanalizacyjnej na drodze wojewódzkiej nr 824 w m. Józefów nad Wisłą	
Nazwa inwestycji:	Przebudowa sieci kanalizacyjnej na terenie Gminy Józefów nad Wisłą	
Inwestor:		Gmina Józefów nad Wisłą 24-340 Józefów nad Wisłą, ul. Opolska 33F NIP: 717-10-25-482
Wykonawca robót:		WOD-BUD Sp. z o.o. 23-200 Kraśnik, ul. Piłsudskiego 12/1 NIP 715-020-04-54
Opracowanie:		NESTON PROJEKT – DOMINIK SŁOTWIŃSKI 24-320 Poniatowa, Trzebieszka 6A NIP 717-181-32-68
Branża:	drogowa – inżynieria ruchu	Nr rej. 4064.36.2025 ZATWIERDZA SIĘ DO REALIZACJI PROJEKT STAŁEJ - CZASOWEJ WPROWADZENIE ZATWIERDZONEJ ORGANIZACJI RUCHU W TERMINIE ORGANIZACJI RUCHU NA DR. 824 W M. JOZEFOW NAD WISLA w zakresie
Data:	grudzień 2024 r.	do dnia 15.12.2025 KLAUZULA ZATWIERDZENIA NIE DOTYCZY INNYCH BRANŻ 1. Rozmieszczenia sygnalizatorów 2. Programu sygnalizacji i koordynacji 3. Znaków drogowych pionowych 4. Znaków drogowych poziomych 5. Przystanków komunikacji publicznej 6. Urządzeń bezpieczeństwa ruchu
Niniejsze opracowanie zostało opracowane zgodnie z wytycznymi:	z up. M.04.03.2025 Rozporządzenia Ministra Infrastruktury z dnia 23 września 2003 r. w sprawie szczegółowych warunków zarządzania ruchem na drogach oraz wykonywania nadzoru nad tym zarządzaniem (Dz.U. z 2017 r. poz. 784 t.j. z dnia 2017.04.14)	
w oparciu o instrukcję pn.:	Szczegółowe warunki techniczne dla znaków i sygnałów drogowych oraz urządzeń bezpieczeństwa ruchu drogowego i warunki ich umieszczania na drogach – Załącznik nr 1 – 4 do Rozporządzenia Ministra Infrastruktury z dnia 3 lipca 2003 r. w sprawie szczegółowych warunków technicznych dla znaków i sygnałów drogowych oraz urządzeń bezpieczeństwa ruchu drogowego i warunki ich umieszczania na drogach (Dz.U. z 2003 r. Nr 220 poz. 2181 z dnia 2003.12.23)	

Komendanta Wojewódzkiego Policji w Lublinie
z upoważnienia
Zastępcy Naczelnika
Wydziału Ruchu Drogowego
KWP w Lublinie
podp. Leszek Wilczyński

NESTON PROJEKT
DOMINIK SŁOTWIŃSKI
TRZEBIESZA 6A 24-320 PONIATOWA
NIP: 717-181-32-68 REGON: 361311364
Tel: 502 704 169 e-mail: biuro@nestonprojekt.pl
Wydziału Ruchu Drogowego
KWP w Lublinie
nadkom. Marcin Teter

Lp.	Jednostka opiniująca / zatwierdzająca	Opinia / zatwierdzenie	Data / podpis
01	Komendant Wojewódzki Policji Wydział Ruchu Drogowego KWP w Lublinie 20-601 Lublin, ul. Tomasza Zana 45	Projekt opiniuję: pozytywnie / negatywnie* uwagi: w zakresie oznakowania na drodze wojewódzkiej	
02	Zarząd Dróg Wojewódzkich w Lublinie 20-262 Lublin ul. Bohdana Dobrzańskiego 3	Projekt zostaje zatwierdzony / nie zatwierdzony* na podstawie § 6 ust. 1 rozporządzenia** z uwagami: 	
* niepotrzebne skreślić			
** rozporządzenie Ministra Infrastruktury z dnia 23 września 2003 r. w sprawie szczegółowych warunków zarządzania ruchem na drogach oraz wykonania nadzoru nad tym zarządzaniem (Dz.U. z 2017 r. poz. 784)			

ZAWARTOŚĆ OPRACOWANIA

Opis techniczny		
01	Podstawa opracowania	str. 4
02	Przedmiot opracowania	str. 4
03	Uwagi ogólne	str. 4 – 5
04	Termin wprowadzenia czasowej organizacji ruchu	str. 5
05	Wykaz znaków i urządzeń bezpieczeństwa ruchu użytych w opracowaniu	str. 5

Część graficzna		
Rys. nr 1	PLAN ORIENTACYJNY	str. 6
Rys. nr 2	PLAN SYTUACYJNY OZNAKOWANIA	str. 7

Część formalno-prawna		
Pismo Marszałka Województwa Lubelskiego znak UIR.4062.875.1.2024.kw z dnia 18.12.2024 r.		str. 8

Specjalista
Wydziału Ruchu Drogowego
KWP w Lublinie

nadkom. Marcin Teter

01 PODSTAWA OPRACOWANIA

- Ustawa z dnia 20 czerwca 1997 r. Prawo o ruchu drogowym (Dz.U.2024.1251 t.j. z dnia 2024.08.19),
- Rozporządzenie Ministrów Infrastruktury oraz Spraw Wewnętrznych i Administracji z dnia 31 lipca 2002 r. w sprawie znaków i sygnałów drogowych (Dz.U.2002.170.1393 z dnia 2002.10.12),
- Rozporządzenie Ministra Infrastruktury z dnia 23 września 2003 r. w sprawie szczegółowych warunków zarządzania ruchem na drogach oraz wykonywania nadzoru nad tym zarządzaniem (Dz.U.2017.784 t.j. z dnia 2017.04.14),
- Szczegółowe warunki techniczne dla znaków i sygnałów drogowych oraz urządzeń bezpieczeństwa ruchu drogowego i warunki ich umieszczania na drogach – Załącznik nr 1 – 4 do Rozporządzenia Ministra Infrastruktury z dnia 3 lipca 2003 r. w sprawie szczegółowych warunków technicznych dla znaków i sygnałów drogowych oraz urządzeń bezpieczeństwa ruchu drogowego i warunki ich umieszczania na drogach (Dz.U.2003.220.2181 z dnia 2003.12.23),
- wizja lokalna, pomiary terenowe w tym inwentaryzacja istn. oznakowania,
- planowana realizacja inwestycji w ramach Umowy z Inwestorem pn. „Przebudowa sieci kanalizacyjnej na terenie Gminy Józefów nad Wisłą”.
- pismo Marszałka Województwa Lubelskiego znak UIR.4062.875.1.2024.kw z dnia 18.12.2024 r.

02 PRZEDMIOT OPRACOWANIA

Przedmiotem opracowania jest projekt czasowej organizacji ruchu wraz z zabezpieczeniem robót na czas przebudowy sieci kanalizacyjnej na drodze wojewódzkiej nr 824 w m. Józefów nad Wisłą.

W ramach inwestycji wykonane zostaną następujące roboty:

- budowa studni i kolektorów sanitarnych grawitacyjnych.

Roboty zrealizowane zostaną w pasie drogowym drogi wojewódzkiej nr 824 przy całkowitym zamknięciu istn. chodnika dla ruchu.

Działka robocza tj. chodnik na drodze wojewódzkiej wygradzony zostanie zaporami drogowymi U-20c „zapora drogowa podwójna” zaś ruch pieszy skierowany zostanie na tymczasowy chodnik zlokalizowany między ogrodzeniem a istn. chodnikiem. Przejście przez głębokie wykopu umożliwiające zostanie za pośrednictwem kładek dla pieszych U-28. Od strony najazdu pojazdów na DW824 ustawione zostaną znaki ostrzegawcze A-14 „roboty na drodze”.

03 UWAGI OGÓLNE

1. Światła ostrzegawcze U-35 na zaporach drogowych stosować w czasie niekorzystnych warunków atmosferycznych (zmierzch, półmrok).
2. Do oznakowania robót użyte zostaną znaki drogowe odblaskowe foliowane.
3. Jednostki prowadzące roboty w pasie drogowym zobowiązane są do utrzymania w należytym stanie wszystkich środków technicznych użytych do oznakowania i zabezpieczenia miejsca robót, zastosowanych w związku z wykonywanymi robotami.
4. Osoby wykonujące czynności związane z robotami w pasie drogowym powinny być ubrane w odzież ostrzegawczą o barwie pomarańczowej lub żółtej.

5. Projekt należy poddać opinii oraz zatwierdzeniu zgodnie z Rozporządzeniem Ministra Infrastruktury w sprawie szczegółowych warunków zarządzania ruchem na drogach oraz wykonywania nadzoru nad tym zarządzaniem z dnia 23 września 2003 r. (Dz.U. z 2017 r. poz. 784 t.j. z dnia 2017.04.14).

04 TERMIN WPROWADZENIA CZASOWEJ ORGANIZACJI RUCHU

PLANOWANY TERMIN WPROWADZENIA CZASOWEJ ORGANIZACJI RUCHU



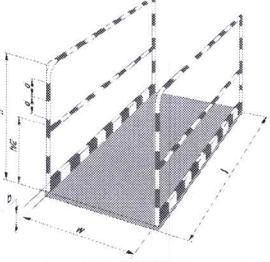
m. luty 2025 – grudzień 2025 r.

PLANOWANY TERMIN PRZYWRÓCENIA STAŁEJ ORGANIZACJI RUCHU

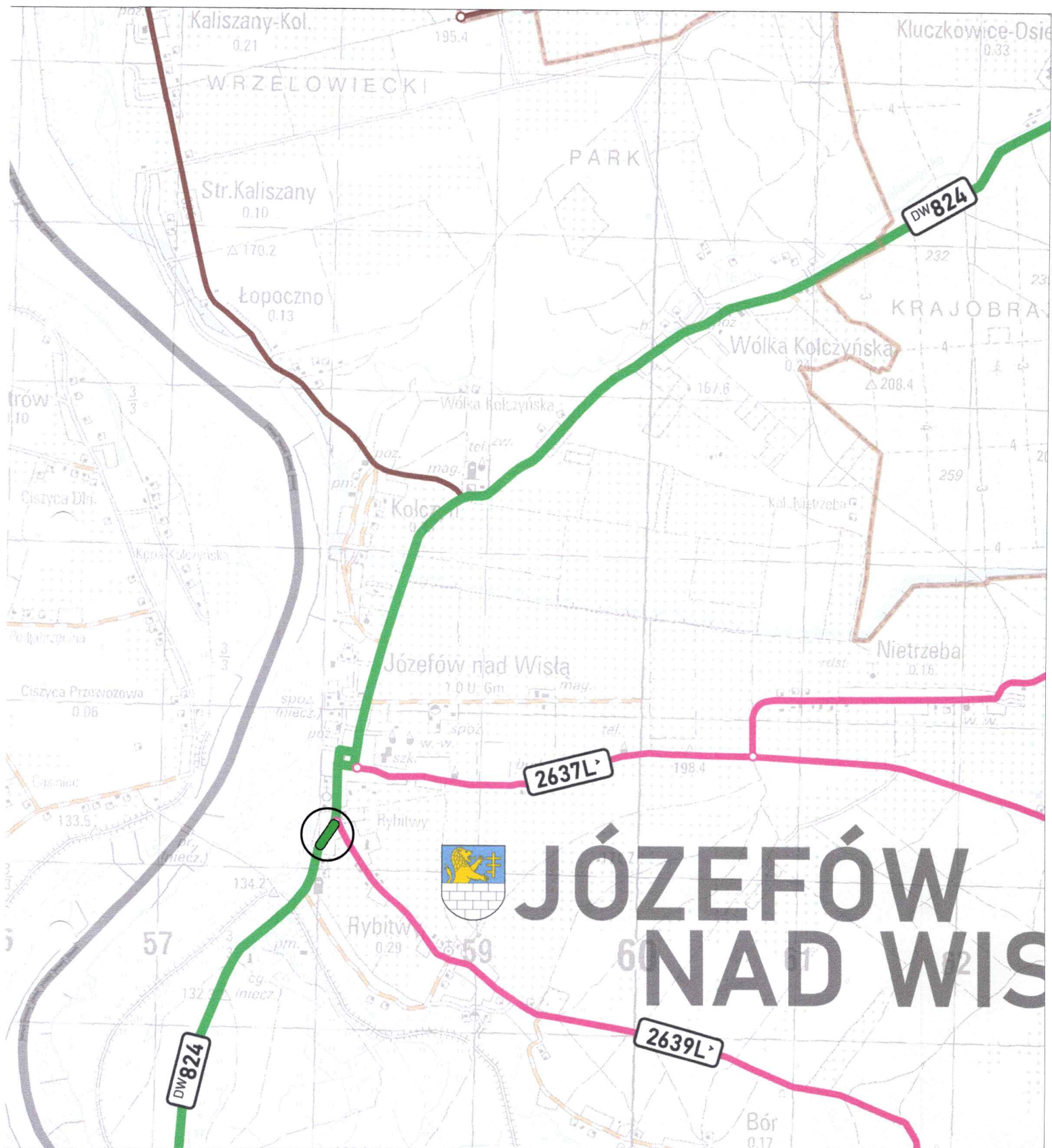
po zakończeniu robót, maks. grudzień 2025 r.

05 WYKAZ ZNAKÓW I URZĄDZEŃ B.R.D. UŻYTYCH W OPRACOWANIU

A) OZNAKOWANIE STREFY ROBÓT

PROJEKTOWANE OZNAKOWANIE PIONOWE						
Lp.	Grafika	Symbol / definicja	Wielkość	Ilość	Stępki Ø70	
				szt.	mb	szt.
ZNAKI OSTRZEGAWCZE						
01		A-14 „roboty na drodze”	S (średnia)	2	5,00	2
PROJEKTOWANE URZĄDZENIA B.R.D.						
Lp.	Grafika	Symbol / definicja	Wielkość	Ilość		
				szt.		
02		U-20c „zapora drogowa podwójna”	2x2000x250	10 (sukcesywnie przestawiane)		
03		U-28 „kładka dla pieszych”	1100x2000x1000	2		


NESTON
PROJEKT
 DOMINIK SPOWIELSKI
 TRZEBIESZA 6A
 NIP: 717-181-57-00
 Tel: 502 704 499 e-mail: biuro@nestonprojekt.pl
 Wydziału Ruchu Drogowego
 KWP w Lublinie
 nadkom. Marcin Teter



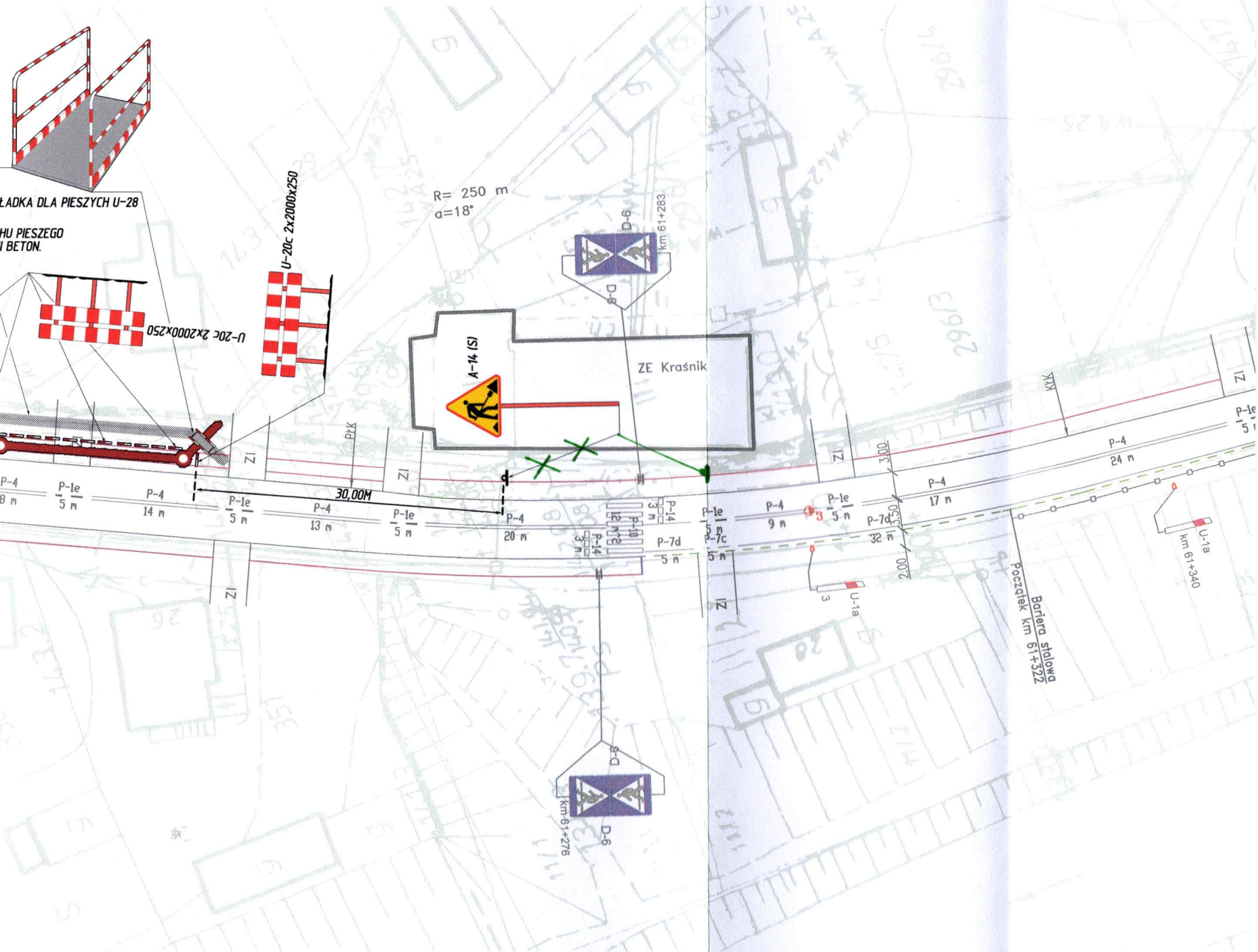
JÓZEFÓW NAD WISŁĄ





LEGENDA / OZNACZENIA

- DROGI WOJEWÓDZKIE
- OBWODNICA
- DROGI POWIATOWE UTWARDZONE
- DROGI POWIATOWE GRUNTOWE
- GRANICA POWIATU
- GRANICE GMIN
- ODCINEK DW824 OBJĘTY CZASOWĄ ORG. RUCHU



PROJEKT CZASOWEJ ORGANIZACJI RUCHU

Nazwa opracowania:	Projekt czasowej organizacji ruchu i zabezpieczenia robót na czas przebudowy sieci kanalizacyjnej na drodze wojewódzkiej nr 824 w m. Józefów nad Wisłą.	
Nazwa inwestycji:	Przebudowa sieci kanalizacyjnej na terenie Gminy Józefów nad Wisłą.	
Nazwa rysunku:	PLAN ORIENTACYJNY	Specialista Wydziału Ruchu Drogowego KWRD w Lublinie 1:25 000 Rys. nr. 1
Inwestor:	Gmina Józefów nad Wisłą, 24-340 Józefów nad Wisłą, ul. Opolska 33F NIP: 717-10-25-482	
Wykonawca robót:	WOD-BUD Sp. z o.o. ul. Piłsudskiego 12/1, 23-200 Kraśnik NIP: 715-020-04-54	
Opracowanie:	NESTON PROJEKT – DOMINIK SŁOTWIŃSKI 24-320 Poniałowa, Trzebieszka 6A NIP 717-181-32-68 TEL.: 502 784 469, biuro@nestonprojekt.pl	




LEGENDA		Istniejące oznakowanie pionowe
		Projektowane oznakowanie pionowe
		Istn. oznak. poziome
		Proj. oznak. poziome

PROJ. INFRASTRUKTURA SANITARNA
OBJĘTA PROJEKTEM CZASOWEJ ORG. RUCHU 

PROJEKT CZASOWEJ ORGANIZACJI RUCHU			
Nazwa opracowania:	Projekt czasowej organizacji ruchu i zabezpieczenia robót na czas przebudowy sieci kanalizacyjnej na drodze wojewódzkiej nr 824 w m. Józefów nad Wisłą		
Nazwa inwestycji:	Przebudowa sieci kanalizacyjnej na terenie Gminy Józefów nad Wisłą		
Nazwa rysunku:	PLAN SYTUACYJNY OZNAKOWANIA	1: 500	Rys. nr: 2
Inwestor:	 Gmina Józefów nad Wisłą 24-340 Józefów nad Wisłą, ul. Opolska 33F NIP: 717-10-25-482		
Wykonawca robót:	 wodbud 1930 WOD-BUD Sp. z o.o. ul. Piłsudskiego 12/1, 23-200 Kraśnik NIP: 715-020-04-54		
Opracowanie:	 NESTON PROJEKT - DOMINIK SŁOTWIŃSKI 24-320 Poniałowa, Trzebiesza 6A NIP 717-181-32-68 TEL.: 502 784 469, biuro@nestonprojekt.pl		Specjalista Wydziału Ruchu Drogowego KWPK w Lublinie nadkom. Marcin Teter 



Marszałek
Województwa Lubelskiego
UIR.4062.975.1.2024.kw



Lublin, 2024 - 12-18

Urząd Miasta Józefów nad Wisłą
ul. Opolska 33F
24-340 Józefów nad Wisłą

W odpowiedzi na wniosek z dnia 25 listopada 2025 r. (data wpływu do tut. ZDW 25.11.2024 r.) w sprawie zaopiniowania projektu czasowej organizacji ruchu pn.: „Projekt czasowej organizacji ruchu i zabezpieczenia robót na czas przebudowy sieci kanalizacyjnej na drogach publicznych DW824, DP2639L, DG108261L” informuję, że na podstawie §8 ust. 2 pkt. 3 rozporządzenia Ministra Infrastruktury z dnia 23 września 2003 roku w sprawie szczegółowych warunków zarządzania ruchem na drogach oraz wykonania nadzoru nad tym zarządzaniem (t.j. Dz.U. z dn.14.04.2017r.,poz.784), przedłożony projekt czasowej organizacji ruchu **odrzuca**.

Informuję że, powyższy projekt organizacji ruchu należy podzielić na trzy odrębne opracowania jak poniżej:

- opracowanie pierwsze obejmie roboty w rejonie stacji paliw. Należy utrzymać wjazd na stację paliw od strony drogi powiatowej nr 2639L przez cały czas trwania robót bez wprowadzenia zmian organizacji ruchu na drodze wojewódzkiej nr 824. Projekt zatwierdzi organ zarządzający ruchem na drodze powiatowej.

- opracowanie drugi obejmie roboty prowadzone w pasie drogowym drogi wojewódzkiej nr 824. Projekt należy wykonać na mapie w skali 1:500 lub 1:1000 (bez użycia zdjęć satelitarnych) z inwentaryzacją istniejącego oznakowania pionowego i poziomego. Należy rozważyć możliwość utrzymania ruchu pieszego utwardzonym przejściem dla pieszych wzdłuż robót między chodnikiem a istniejącym ogrodzeniem. Projekt zatwierdzi organ zarządzający ruchem na drodze wojewódzkiej.

- opracowanie trzecie obejmie roboty związane z robotami prowadzonymi na drodze gminnej nr 108261L. Roboty prowadzić przy zamknięciu drogi gminnej z utrzymaniem dojazdu do posesji oraz służb ratunkowych. Zaprojektować tablicę F-8 przy dw 824 od strony m. Puławy (skrzyżowanie dw 824 z dp 2639L), znaki B-21/22 z tabliczkami T-0 „Nie dotyczy dojazdu do posesji oraz służb ratunkowych” (skrzyżowanie dw 824 z dg 108261L), na zaporach drogowych zaprojektować lampy ostrzegawcze U-35 barwy czerwonej. Zgodnie §6 ust. 3 rozporządzenia Ministra Infrastruktury z dnia 23 września 2003 roku w sprawie szczegółowych warunków zarządzania ruchem na drogach oraz wykonania nadzoru nad tym zarządzaniem (t.j. Dz. U. z dn. 14.04.2017 r., poz. 784), przedłożony projekt czasowej organizacji ruchu zaopiniuje organ zarządzający ruchem na drodze wojewódzkiej natomiast zatwierdzi organ zarządzający ruchem na drodze gminnej.

Załączniki:

- 2 egz. projektu czasowej organizacji ruchu
- (1 – egz. pozostaje w aktach sprawy)

Do wiadomości:

1. ZDW Lublin. RDW w Puławach.
2. ZDW Lublin. Wydział UIR – a/a.

z UD. MARSZAŁKA WOJEWÓDZTWA

Krzysztof Tajer
p.o. Kierownika
Oddziału Drogowictwa i Ruchu Drogowego

Specjalista
Wydziału Ruchu Drogowego
KWP w Lublinie
Z ORYGINAŁEM

nadkom. Marcin 07.12.2025

Urząd Marszałkowski Województwa Lubelskiego w Lublinie
20-029 Lublin, ul. Artura Grottgera 4, tel. 81 44 16 600, fax 81 44 16 602

marszatek@lubelskie.pl

ESTO
PROJEKT
M. STOKWIŃSKI
UL. PIŁSZA 6A, 24-329 PONIATÓW
TEL. 22 741 12 68 REGON: 36131
E-mail: biuro@nestooproj.pl



P. J. Gosiński

Kraśnik dn, 29.09.2025r.

Adresaci:
wg rozdzielnika

ZAWIADOMIENIE

Dotyczy: „Przebudowa sieci kanalizacyjnej na terenie Gminy Józefów nad Wisłą. Etap I”

WOD-BUD Sp. z o.o. jako Generalny Wykonawca robót budowlanych związanych z ww. kontraktem działając zgodnie z §12 ust. 1 Rozporządzenia Ministra Infrastruktury z dnia 23 września 2003r. w sprawie szczegółowych warunków zarządzania ruchem na drogach oraz wykonywania nadzoru nad tym zarządzaniem (Dz. U. z 2017r., poz. 784 z późn. zm.) zawiadamia o wprowadzeniu czasowej organizacji ruchu pt.: „Projekt czasowej organizacji ruchu i zabezpieczenia robót na czas przebudowy sieci kanalizacyjnej na drodze wojewódzkiej nr 824 w m. Józefów nad Wisłą dla ww. zadania:


od dnia 06.10.2025 r.

Planowany termin przywrócenia stałej organizacji ruchu nastąpi z dniem **18.10.2025 r.**

KIEROWNIK ROBÓT

mgr inż. Marchewka Michał
upr. bud. LUB/0110/WB5/16

Podpis osoby upoważnionej



Rozdzielnik:

1. Urząd Miasta Józefów nad Wisłą, ul. Opolska 33F, 24-340 Józefów nad Wisłą,
2. Komenda Powiatowa Policji w Opolu Lubelskim, ul. Morwowa 4, 24-300 Opole Lubelskie,
3. Starostwo Powiatowe w Opolu Lubelskim, ul. Lubelska 4, 24-300 Opole Lubelskie

Dodatkowo zawiadamia się:

1. Urząd Marszałkowski Województwa Lubelskiego w Lublinie, Departament Infrastruktury i Majątku Województwa ul. Artura Grottera 4, 20 – 029 Lublin
2. Zarząd Dróg Wojewódzkich w Lublinie ul. Bohdana Dobrzańskiego 3, 20 – 262 Lublin
3. Rejon Dróg Wojewódzkich w Puławach ul. Składowa 12, 24 – 100 Puławy
4. Komenda Wojewódzka Policji w Lublinie **Wydział Ruchu Drogowego** ul. Zana 45 ; 20 - 601 Lublin

