


WOD-BUD Sp. z o.o.

ul. Piłsudskiego 12/1, 23-200 Kraśnik  
tel. 81 825-26-05 | fax 81 825-24-76  
sekretariat@wod-bud.com.pl | www.wod-bud.com.pl



Znak: PW/2025/07/

Do J. Śesień  
d/w

Kraśnik dn. 10.07.2025 r.

Dnia 2025 -07- 11

Sekretarz Gminy P. Dymy

Adresaci:  
wg rozdzielnika

## ZAWIADOMIENIE

Dotyczy: „Przebudowa sieci kanalizacyjnej na terenie Gminy Józefów nad Wisłą. Etap I”

WOD-BUD sp. z o.o. jako Generalny Wykonawca robót budowlanych związanych z ww. kontraktem działając zgodnie z §12 uto. 1. Rozporządzenia Ministra Infrastruktury z dnia 23 września 2003r. w sprawie szczegółowych warunków zarządzania ruchem na drogach oraz wykonania nadzoru nad tym zarządzaniem (Dz. U. z 2017 r. poz. 784 z późn. zm.) zawiadamia o wprowadzeniu czasowej organizacji ruchu pt:” Projekt czasowej organizacji ruchu i zabezpieczenia robót na czas przebudowy sieci kanalizacyjnej na drodze gminnej nr 108261L w m. Rybitwy” dla ww. zadania od dni **18.07.2025r.**

Planowany termin przywrócenia stałej organizacji ruchu nastąpi z dniem **31.12.2025r.**

WOD-BUD sp.z o.o.

23-200 Kraśnik, ul. Piłsudskiego 12/1  
Sąd Rejonowy w Lublinie, KRS: 0000035967  
NIP: 715-020-04-54, Kap. zak. : 50 000 PLN

Rozdzielnik:

1. Urząd Miasta Józefów nad Wisłą, ul Opolska 33F, 24-340 Józefów nad Wisłą;
2. Komenda Powiatowa Policji w Opolu Lubelskim, ul. Morowa 4, 24-300 Opole Lubelskie
3. Starostwo Powiatowe w Opolu Lubelskim, ul. Lubelska 4, 24-300 Opole Lubelskie
4. Komenda Wojewódzka w Lublinie Wydział Ruchu Drogowego, ul. Tomasza Zana 45, 20-637 Lublin
5. Zarząd Dróg Wojewódzkich w Lublinie – Rejon Dróg Wojewódzkich w Puławach, ul. Składowa 1a, 24-100 Puławy
6. Zarząd Dróg Powiatowych w Opolu Lubelskim z/s w Poniatowej, ul. Młodzieżowa 6, 24-320 Poniatowa

Osoby do kontaktu:

1. Michał Marchewka – kierownik budowy tel. 887-021-772, [michal.marchewka@wod-bud.com.pl](mailto:michal.marchewka@wod-bud.com.pl);
2. Krzysztof Buś – kierownik w strukturze organizacyjnej firmy WOD-BUD sp. z o.o., tel. 607 650 130, [krzysztof.bus@wod-bud.com.pl](mailto:krzysztof.bus@wod-bud.com.pl)

Załącznik:




- projekt czasowej organizacji ruchu drogowego.

Z poważaniem  
KIEROWNIK BUDOWY

mgr inż. Marchewka Michał  
upr. bud. LUB/0110/WBS/16



# CZASOWA ORGANIZACJA RUCHU

|  |   |  |
|--|---|--|
| Nazwa opracowania:   | <b>Projekt czasowej organizacji ruchu i zabezpieczenia robót na czas przebudowy sieci kanalizacyjnej na drodze gminnej nr 108261L w m. Rybitwy</b><br>STAROSTA OPOLSKI<br>24-300 Opole Lubelskie, ul. Lubelska 4 woj. Lubelskie   |  |
| Nazwa inwestycji:  | Przebudowa sieci kanalizacyjnej na terenie Gminy Józefów nad Wisłą  |  |
| Inwestor:  |    | Gmina Józefów nad Wisłą<br>24-340 Józefów nad Wisłą, ul. Opolska 33F<br>NIP: 717-10-25-482   |
| Wykonawca robót:   |  <b>wodbud</b><br>1920  | WOD-BUD Sp. z o.o.<br>23-200 Kraśnik, ul. Piłsudskiego 12/1<br>NIP 715-020-04-54             |
| Opracowanie:   |    | NESTON PROJEKT – DOMINIK SŁOTWIŃSKI<br>24-320 Poniatowa, Trzebieszka 6A<br>NIP 717-181-32-68 |
| Branża:  | drogowa – inżynieria ruchu  |  |
| Data:  | grudzień 2024 r.  |  |
| Niniejsze opracowanie zostało opracowane zgodnie z wytycznymi: | Rozporządzenia Ministra Infrastruktury z dnia 23 września 2003 r. w sprawie szczegółowych warunków zarządzania ruchem na drogach oraz wykonywania nadzoru nad tym zarządzaniem (Dz.U. z 2017 r. poz. 784 t.j. z dnia 2017.04.14)  |  |
| w oparciu o instrukcję pn.:                                    | Szczegółowe warunki techniczne dla znaków i sygnatów drogowych oraz urządzeń bezpieczeństwa ruchu drogowego i warunki ich umieszczania na drogach – Załącznik nr 1 – 4 do Rozporządzenia Ministra Infrastruktury z dnia 3 lipca 2003 r. w sprawie szczegółowych warunków technicznych dla znaków i sygnatów drogowych oraz urządzeń bezpieczeństwa ruchu drogowego i warunki ich umieszczania na drogach (Dz.U. z 2003 r. Nr 220 poz. 2181 z dnia 2003.12.23) |  |

ZATWIERDZA SIĘ DO REALIZACJI  
 PROJEKT STAŁE/CZASOWE  
 ORGANIZACJI RUCHU  
 w zakresie:  
 1. Znaków drogowych pionowych.  
 2. Znaków drogowych poziomych.  
 3. Przystanków komunikacji publicznej.  
 4. Urządzeń bezpieczeństwa ruchu.  
 KRAJOWA ZATWIERDZIŁA  
 W DNIU JEST.....  
 MIESIĘCY I NIŁ DOTYCZY  
 INNYCH BRANŻ

Data i podpis .....

19.09.2025

Z up. STAROSTY  
 Marek Wójcik  
 CZŁONEK ZARZĄDU POWIATU

Wydział Ruchu Drogowego  
 Komendy Wojewódzkiej Policji  
 w Lublinie  
 Projekt Opinii  
 Łucja Kowale w piśmie  
 WORSBY.26.2025.MT182

24.01.25  
 Komendant Wojewódzkiej Policji w Lublinie  
 z upoważnieniem  
 Zastępca Naczelnika  
 Wydziału Ruchu Drogowego  
 KWP w Lublinie

NESTON  
 PROJEKT  
 DOMINIK SŁOTWIŃSKI  
 TRZEBIEŻSKA 6A PONIATOWA  
 NIP: 717-181-32-68  
 Tel: 502 701 800  
 Wydział Ruchu Drogowego  
 KWP w Lublinie

| Lp.  | Jednostka opiniująca /<br>zatwierdzająca   | Opinia / zatwierdzenie   | Data / podpis  |
|--|--|--|--|
| 01   | <b>Burmistrz Miasta Józefów nad Wisłą</b><br><br>24-340 Józefów nad Wisłą<br>ul. Opolska 33F                                       | Projekt opiniuję:<br><br>pozytywnie / negatywnie*<br><br>uwagi:<br>w zakresie oznakowania<br>na drogach gminnych   | <b>BURMISTRZ</b><br><br><i>mgr Paweł Grabek</i><br><b>09. 01. 2025</b> |
| 02   | <b>Zarząd Dróg Powiatowych w Opolu Lubelskim z/s w Poniatowej</b><br><br>24-320 Poniatowa<br>ul. Młodzieżowa 6                     | Projekt opiniuję:<br><br>pozytywnie / negatywnie*<br><br>uwagi:<br>w zakresie oznakowania<br>na drodze powiatowej  |  |
| 03   | <b>Zarząd Dróg Wojewódzkich w Lublinie</b><br><br>20-262 Lublin<br>ul. Bohdana Dobrzańskiego 3                                     | Projekt opiniuję:<br><br>pozytywnie / negatywnie*<br><br>uwagi:<br>w zakresie oznakowania<br>na drodze wojewódzkiej  |  |
| 04   | <b>Komendant Wojewódzki Policji<br/>Wydział Ruchu Drogowego<br/>KWP w Lublinie</b><br><br>20-601 Lublin, ul. Tomasza<br>Zana 45    | Projekt opiniuję:<br><br>pozytywnie / negatywnie*<br><br>uwagi:<br>w zakresie oznakowania<br>na drodze wojewódzkiej  |  |
| 05   | <b>Komenda Powiatowa Policji<br/>w Opolu Lubelskim<br/>Wydział Ruchu Drogowego</b><br><br>24-300 Opole Lubelskie, ul.<br>Morwowa 4 | Projekt opiniuję:<br><br>pozytywnie / negatywnie*<br><br>uwagi:<br>w zakresie oznakowania<br>na drodze powiatowej  |  |
| 06   | <b>Starosta Opolski</b><br><br>24-300 Opole Lubelskie<br>ul. Lubelska 4  | Projekt zostaje<br>zatwierdzony / nie<br>zatwierdzony*<br>na podstawie § 6 ust. 3<br>rozporządzenia**<br>z uwagami:<br><br>.....<br><br>.....<br><br>..... |  |
| * niepotrzebne skreślić  |  |  |  |
| ** rozporządzenie Ministra Infrastruktury z dnia 23 września 2003 r. w sprawie szczegółowych warunków zarządzania ruchem na drogach oraz wykonania nadzoru nad tym zarządzaniem (Dz.U. z 2017 r. poz. 784) |  |  |  |

**ZAWARTOŚĆ OPRACOWANIA**

| <b>Opis techniczny</b> |  |          |
|------------------------|--|----------|
| 01                     | Podstawa opracowania   | str. 4   |
| 02                     | Przedmiot opracowania  | str. 4   |
| 03                     | Uwagi ogólne   | str. 5   |
| 04                     | Termin wprowadzenia czasowej organizacji ruchu                     | str. 5   |
| 05                     | Wykaz znaków i urządzeń bezpieczeństwa ruchu użytych w opracowaniu | str. 5-7 |

| <b>Część graficzna</b> |  |            |
|------------------------|--|------------|
| Rys. nr 1              | PLAN ORIENTACYJNY                                    | str. 8     |
| Rys. nr 2              | WYZNACZENIE OBJAZDU NA CZAS ZAMKNIĘCIA DROGI GMINNEJ | str. 9     |
| Rys. nr 3-4            | PLAN SYTUACYJNY OZNAKOWANIA                          | str. 10-11 |

| <b>Część formalno-prawna</b>   |         |
|--|---------|
| Pismo Marszałka Województwa Lubelskiego znak UIR.4062.875.1.2024.kw z dnia 18.12.2024 r. | str. 12 |

Specjalista  
Wydziału Ruchu Drogowego  
KWP w Lublinie  
nadkorn. Marcin Talar

## 01 PODSTAWA OPRACOWANIA

- Ustawa z dnia 20 czerwca 1997 r. Prawo o ruchu drogowym (Dz.U.2024.1251 t.j. z dnia 2024.08.19),
- Rozporządzenie Ministrów Infrastruktury oraz Spraw Wewnętrznych i Administracji z dnia 31 lipca 2002 r. w sprawie znaków i sygnałów drogowych (Dz.U.2002.170.1393 z dnia 2002.10.12),
- Rozporządzenie Ministra Infrastruktury z dnia 23 września 2003 r. w sprawie szczegółowych warunków zarządzania ruchem na drogach oraz wykonywania nadzoru nad tym zarządzaniem (Dz.U.2017.784 t.j. z dnia 2017.04.14),
- Szczegółowe warunki techniczne dla znaków i sygnałów drogowych oraz urządzeń bezpieczeństwa ruchu drogowego i warunki ich umieszczania na drogach – Załącznik nr 1 – 4 do Rozporządzenia Ministra Infrastruktury z dnia 3 lipca 2003 r. w sprawie szczegółowych warunków technicznych dla znaków i sygnałów drogowych oraz urządzeń bezpieczeństwa ruchu drogowego i warunki ich umieszczania na drogach (Dz.U.2003.220.2181 z dnia 2003.12.23),
- wizja lokalna, pomiary terenowe w tym inwentaryzacja istn. oznakowania,
- planowana realizacja inwestycji w ramach Umowy z Inwestorem pn. „Przebudowa sieci kanalizacyjnej na terenie Gminy Józefów nad Wisłą”.
- pismo Marszałka Województwa Lubelskiego znak UIR.4062.875.1.2024.kw z dnia 18.12.2024 r.

## 02 PRZEDMIOT OPRACOWANIA

Przedmiotem opracowania jest projekt czasowej organizacji ruchu wraz z zabezpieczeniem robót na czas przebudowy sieci kanalizacyjnej na drodze gminnej nr 108261L, m. Rybitwy, gmina Józefów nad Wisłą.

W ramach inwestycji wykonane zostaną następujące roboty:

- budowa studni i kolektorów sanitarnych grawitacyjnych,
- budowa kolektorów tłocznych, przepompownia ścieków.

Roboty realizowane w pasie drogowym drogi gminnej nr 108261L przy całkowitym zamknięciu drogi dla ruchu z umożliwieniem dojazdu do posesji mieszkańcom m. Rybitwy, służbom ratunkowym oraz pojazdom obsługującym budowę.

Mając na uwadze charakter robót realizowanych tj. budowa kanalizacji sanitarnej w środkowej części jezdni oraz konieczność wykonania głębokich wykopów w jezdni a także zminimalizowania utrudnień w ruchu drogowym, po przeanalizowaniu układu sieci drogowej w sąsiedztwie drogi gminnej na której zaprojektowano kanalizację sanitarną, niniejsze opracowanie zakłada całkowite zamknięcie dla ruchu drogę gminną co wiąże się z koniecznością wyznaczenia objazdu sąsiednią drogą powiatową nr 2639L oraz drogą wojewódzką nr 824 zgodnie z rys. nr 2. WYZNACZENIE OBJAZDU NA CZAS ZAMKNIĘCIA DROGI GMINNEJ, natomiast lokalizacja znaków wyznaczających objazd została przedstawiona na rys. nr 3-4. PLAN SYTUACYJNY OZNAKOWANIA.

Roboty realizowane w jezdni drogi gminnej zostaną podzielone na etapy. Działki robocze zabezpieczone zostaną zaporami drogowymi U-20b „zaporą drogową pojedynczą wysoką” z zespolonymi znakami B-1 „zakaz ruchu w obu kierunkach” oraz światłami ostrzegawczymi U-35, od strony najazdu pojazdów ustawione zostaną znaki ostrzegawcze A-14 „roboty na drodze”

z zespolonymi znakami B-33 „ograniczenie prędkości” 30km/h. Na drogach głównych zastosowane zostaną dodatkowe znaki informacyjne F-6 „uprzedzenie o zakazie” z informacją ostrzegawczą o robotach drogowych odbywających się za skrzyżowaniem dróg oraz znaki zakazu B-21/22 z tabliczkami T-0 „Nie dotyczy dojazdu do posesji, służb ratunkowych i pojazdów budowy”, objazd wyznaczony za pośrednictwem tablic F-8, F-9.

W celu umożliwienia dojazdu mieszkańcom do posesji, oznakowanie pionowe oraz urządzenia b.r.d. zostanie sukcesywnie przestawiane w miarę postępu robót (realizacji etapu).

### 03 UWAGI OGÓLNE

1. Światła ostrzegawcze U-35 na zaporach drogowych stosować w czasie niekorzystnych warunków atmosferycznych (zmierzch, półmrok).
2. Do oznakowania robót użyte zostaną znaki drogowe odblaskowe foliowane.
3. Jednostki prowadzące roboty w pasie drogowym zobowiązane są do utrzymania w należytym stanie wszystkich środków technicznych użytych do oznakowania i zabezpieczenia miejsca robót, zastosowanych w związku z wykonywanymi robotami.
4. Osoby wykonujące czynności związane z robotami w pasie drogowym powinny być ubrane w odzież ostrzegawczą o barwie pomarańczowej lub żółtej.
5. Projekt należy poddać opinii oraz zatwierdzeniu zgodnie z Rozporządzeniem Ministra Infrastruktury w sprawie szczegółowych warunków zarządzania ruchem na drogach oraz wykonywania nadzoru nad tym zarządzaniem z dnia 23 września 2003 r. (Dz.U. z 2017 r. poz. 784 t.j. z dnia 2017.04.14).

### 04 TERMIN WPROWADZENIA CZASOWEJ ORGANIZACJI RUCHU

#### PLANOWANY TERMIN WPROWADZENIA CZASOWEJ ORGANIZACJI RUCHU


m. luty 2025 – grudzień 2025 r.

#### PLANOWANY TERMIN PRZYWRÓCENIA STAŁEJ ORGANIZACJI RUCHU

po zakończeniu robót, maks. grudzień 2025 r.









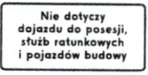


### 05 WYKAZ ZNAKÓW I URZĄDZEŃ B.R.D. UŻYTYCH W OPRACOWANIU

#### A) OZNAKOWANIE STREFY ROBÓT


| PROJEKTOWANE OZNAKOWANIE PIONOWE |   |                            |             |       |            |      |
|----------------------------------|---|----------------------------|-------------|-------|------------|------|
| Lp.                              | Grafika   | Symbol / definicja         | Wielkość    | Ilość | Stępki Ø70 |      |
|                                  |   |                            |             | szt.  | mb         | szt. |
| <b>ZNAKI OSTRZEGAWCZE</b>        |   |                            |             |       |            |      |
| 01                               |  | A-14<br>„roboty na drodze” | S (średnia) | 2     | 5,00       | 2    |
| <b>ZNAKI INFORMACYJNE</b>        |   |                            |             |       |            |      |

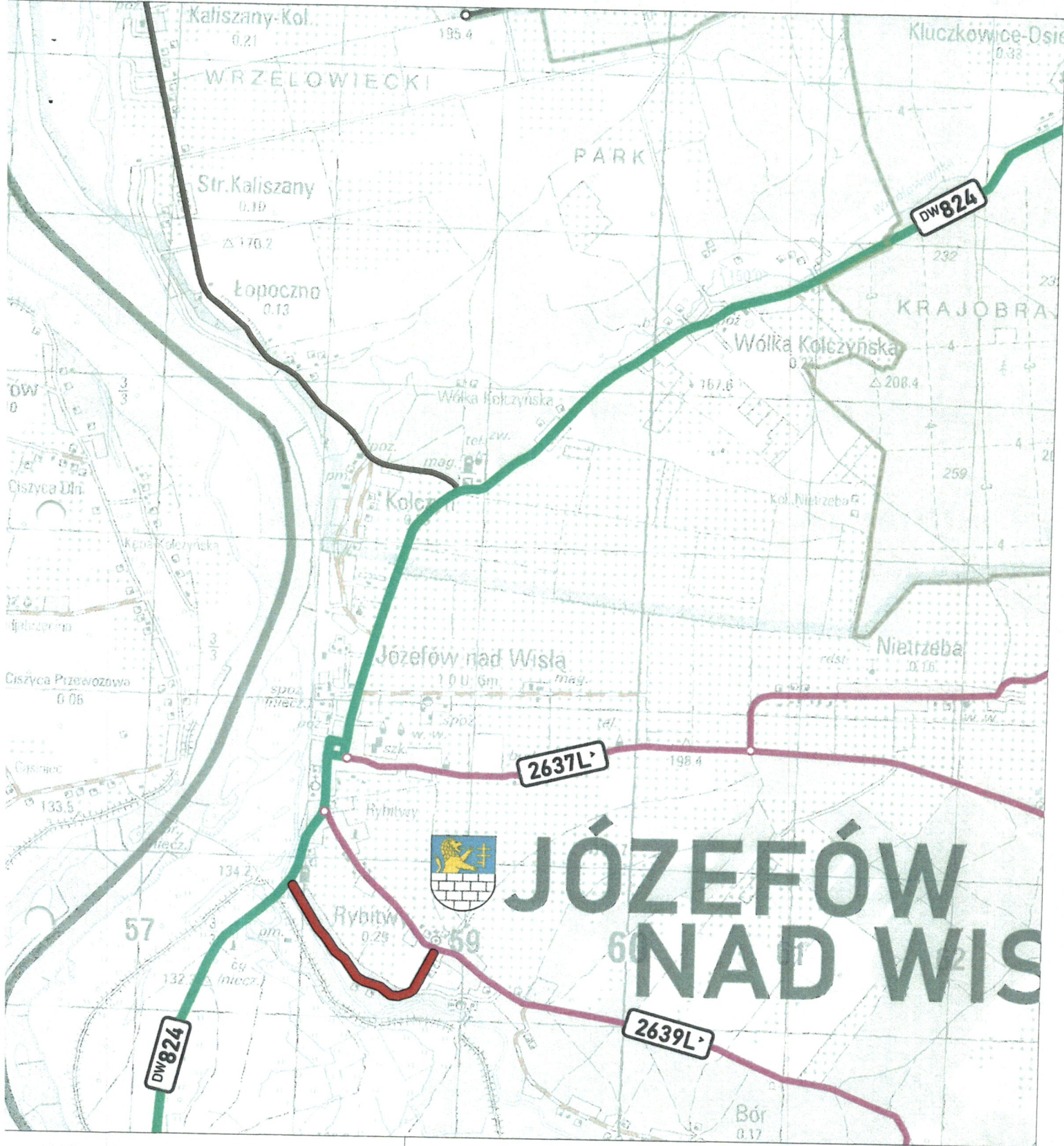
Specjalista  
Wydziału Ruchu Drogowego  
KVRP w Lublinie

nadkom. Marcin Totor








| 02                                    |    | F-6<br>„uprzedzenie o zakazie”               | S (średnia) | 1             | 5,00   | 2 |
|---------------------------------------|---|--|-------------|---------------|--------|---|
| 03                                    |    | F-6<br>„uprzedzenie o zakazie”               | S (średnia) | 1             | 5,00   | 2 |
| 04                                    |    | F-6<br>„uprzedzenie o zakazie”               | S (średnia) | 1             | 5,00   | 2 |
| 05                                    |    | F-6<br>„uprzedzenie o zakazie”               | S (średnia) | 1             | 5,00   | 2 |
| <b>ZNAKI ZAKAZU</b>                   |   |  |             |               |        |   |
| 06                                    |  | B-33<br>„ograniczenie prędkości”             | S (średnia) | 2             | -      | - |
| 07                                    |  | B-21<br>„zakaz skrętu w lewo”                |             | 1             | 5,00   | 1 |
| 08                                    |  | B-22<br>„zakaz skrętu w prawo”               |             | 1             | 5,00   | 1 |
| 09                                    |  | B-1<br>„zakaz ruchu w obu kierunkach”        |             | 2             | stojak |   |
| 10                                    |  | T-0  | -           | 6             |        |   |
| <b>PROJEKTOWANE URZĄDZENIA B.R.D.</b> |   |  |             |               |        |   |
| Lp.                                   | Grafika   | Symbol / definicja                           | Wielkość    | Ilość<br>szt. |        |   |
| 11                                    |  | U-20b<br>„zapora drogowa pojedyncza szeroka” | 2250x500    | 2             |        |   |
| 12                                    |  | U-35<br>„światła ostrzegawcze”               | -           | 4             |        |   |





| B) OZNAKOWANIE OBJAZDÓW          |         |   |             |       |            |      |
|----------------------------------|---------|---|-------------|-------|------------|------|
| PROJEKTOWANE OZNAKOWANIE PIONOWE |         |   |             |       |            |      |
| Lp.                              | Grafika | Symbol / definicja                            | Wielkość    | Ilość | Słupki Ø70 |      |
|                                  |         |   |             | szt.  | mb         | szt. |
| 01                               |         | F-8<br>„objazd w związku z zamknięciem drogi” | 1800 x 1200 | 1     | 5,00       | 2    |
| 02                               |         | F-8<br>„objazd w związku z zamknięciem drogi” | 1800 x 1200 | 1     | 5,00       | 2    |
| 03                               |         | F-8<br>„objazd w związku z zamknięciem drogi” | 1800 x 1200 | 1     | 5,00       | 2    |
| 04                               |         | F-9<br>„znak prowadzący na drodze objazdowej” | S (średnia) | 1     | 5,00       | 1    |
| 05                               |         |   |             | 1     | 5,00       | 1    |
| 06                               |         |   |             | 2     | 5,00       | 2    |


**NESTON**  
**PROJEKT**  
 DOMINIE SŁOTWIŃSKI  
 TPZEBIESZA 14, 14-220 PONIATÓW  
 NIP: 717-181-32-68 REGON: 36131136  
 TEL: 502 784 469 e-mail: biuro@nestonprojekt.pl  
 Specjalista  
 Wydziału Ruchu Drogowego  
 KWP w Lublińcu  
 nadkom. Marcin Totar



# JÓZEFÓW NAD WISŁĄ

- LEGENDA / OZNACZENIA**
-  - DROGI WOJEWÓDZKIE
  -  - OBWODNICA
  -  - DROGI POWIATOWE UTWARDZONE
  -  - DROGI POWIATOWE GRUNTOWE
  -  - GRANICA POWIATU
  -  - GRANICE GMIN
  -  - ODCINEK D6108261L OBJĘTY CZASOWĄ ORG. RUCHU

| <b>PROJEKT CZASOWEJ ORGANIZACJI RUCHU</b> |  |
|---|--|
| Nazwa opracowania:                        | Projekt czasowej organizacji ruchu i zabezpieczenia robót na czas przebudowy sieci kanalizacyjnej na drodze gminnej nr 108261L w m. Rybitów  |
| Nazwa inwestycji:                         | Przebudowa sieci kanalizacyjnej na terenie Gminy Józefów nad Wisłą   |
| Nazwa rysunku:                            | PLAN ORIENTACYJNY  |
| Inwestor:                                 |  Gmina Józefów nad Wisłą,<br>24-340 Józefów nad Wisłą, ul. Opolska 33F<br>NIP: 717-10-25-482 <span style="float: right;">           Wydziału Ruchu Drog<br/>           KWP w Łodzi<br/>           nadkom. Marek T.         </span>                                    |
| Wykonawca robót:                          |  WOD-BUD Sp. z o.o.<br>ul. Piłsudskiego 12/1, 23-200 Kraśnik<br>NIP: 715-020-04-54 <span style="float: right;">           1: 25 000 Rys. nr: 1         </span>  |
| Opracowanie:                              |  NESTON PROJEKT - DOMINIK SŁOTWIŃSKI<br>24-320 Poniafowa, Trzebieusza 6A<br>NIP 717-181-32-68<br>TEL.: 502 784 469, biuro@nestonprojekt.pl <span style="float: right;">  </span> |