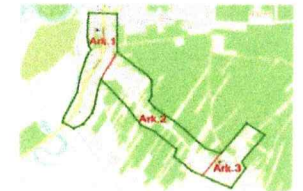




MAPA DO CELÓW PROJEKTOWYCH	
Oznaczenie kancelaryjne zgłoszenia pracy geodezyjnej	GKK.66401.2.198.2021
Powiat	0612 Opolski
Jednostka ewidencyjna	061202_4 Józefów nad Wisłą – miasto 061202_5 Józefów nad Wisłą – obszar wiejski
Obręb geodezyjny	061202_4.0011 Józefów nad Wisłą 061202_5.0028 Rybitwy
Skala mapy	1:500
Sekcja mapy	7.147.28.17.3.2, 7.147.28.17.3.4, 7.147.28.17.3.3, 7.147.28.22.1.1, 7.147.28.22.1.2, 7.147.28.22.1.4, 7.147.28.22.1.3, 7.147.28.22.2.1, 7.147.28.22.2.3, 7.147.28.22.4.1, 7.147.28.22.4.2, 7.147.28.22.4.3, 7.147.28.22.4.4, 7.147.28.22.2.4
Data wykonania mapy	10.03.2021
Nazwa układu współrzędnych	Prostokątnych płaskich Wysokości
	2000/7 EVRF 2007
Oznaczenie granic obszaru, który był przedmiotem aktualizacji	---
Służebności gruntowe mające wpływ na zagospodarowanie gruntów zlokalizowanych w granicach projektowanej inwestycji	Nie sprawdzano
Oznaczenie i symbol konturu użytku gruntowego, który nie jest ujawniony w bazie danych ewidencyjnych gruntów i budynków	Brak
Uwaga: 1. Nie wykucasie istnienia innych nie wykazanych na mapie urządzeń podziemnych, których nie zgłoszono do inwentaryzacji lub dla których brak jest informacji branżowych. 2. Znaki geodezyjne w zakresie opracowania podlegają szczególnej ochronie.	



GEODETA UPRAWNIENY
 inż. Wojciech Witkec
 nr upr. 122/21
 Imię i nazwisko, nr uprawnień i podpis geodety



Oświadczam, że operat techniczny zawierający rezultaty prac geodezyjnych w wyniku których powstał niniejszy dokument uzyskał pozytywny wynik weryfikacji. Jestem świadomy odpowiedzialności karnej za złożenie fałszywego oświadczenia.
 Identyfikator zgłoszenia prac geodezyjnych: GKK.66401.2.198.2021
 Organ Śledczy Geodezyjny i Kartograficzny: Starosta Opolski
 Wzrost: 180 cm
 Wzrost: 180 cm
 Nr oraz data sporządzenia dokumentu zawierającego wynik pozytywnej weryfikacji: GKK.66401.2.198.2021-4, 21.09.2021
 Imię i nazwisko oraz nr uprawnień zawodowych kierownika prac geodezyjnych: GEODETA UPRAWNIENY inż. Wojciech Witkec nr upr. 122/21

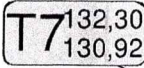
LEGENDA		
	Istniejące oznakowanie pionowe	Projektowane oznakowanie pionowe
		
Istn. oznak. poziome	Proj. oznak. poziome	

UWAGA: CZASOWE OZNAKOWANIE ORAZ URZĄDZENIA B.R.D. ZOSTANIE SUKCESYWNIE PRZESTAWIANE W MIARĘ POSTĘPU ROBÓT

 – DROGI PUBLICZNE UTWARDZONE – OBJĘTE PROJEKTEM CZASOWEJ ORG. RUCHU

PROJ. INFRASTRUKTURA SANITARNA
 OBJĘTA PROJEKTEM CZASOWEJ ORG. RUCHU

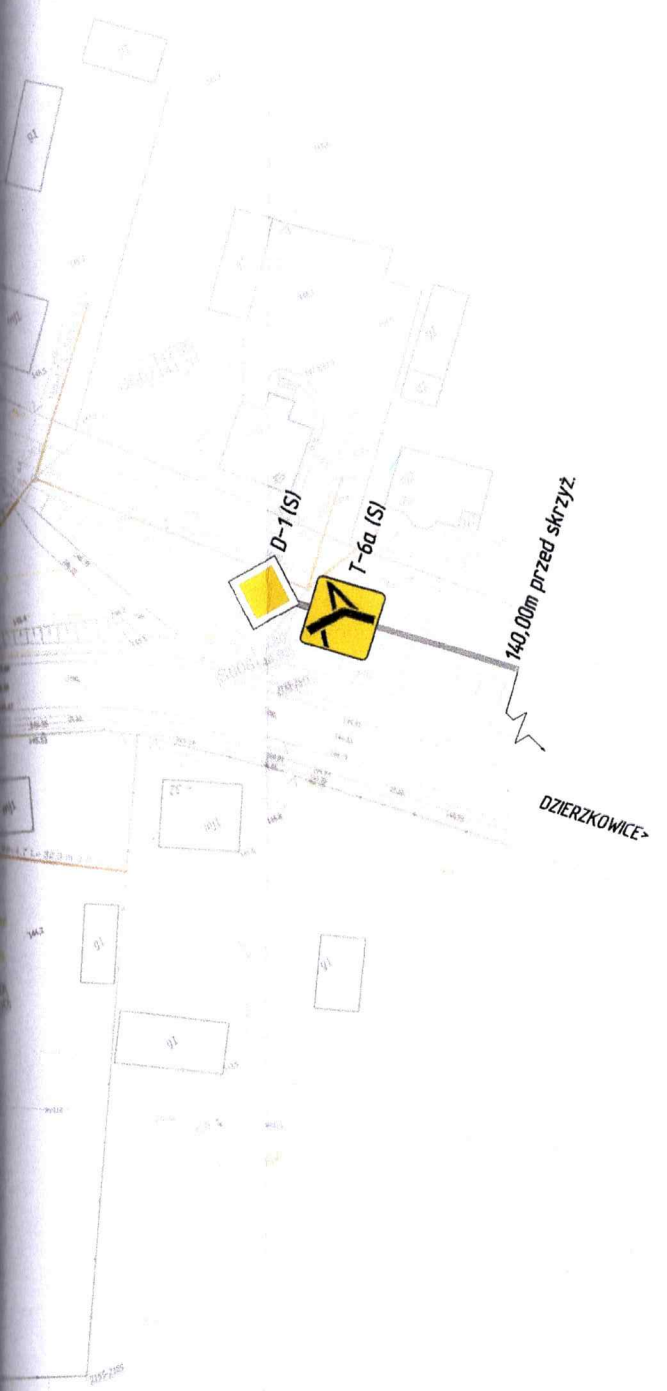
 projektowana sieć kanalizacji sanitarnej grawitacyjnej
 projektowana sieć kanalizacji sanitarnej tłocznej

 T7 132,30 / 130,92 projektowany węzeł ks (bez studzienki)

 S1 156,05 / 153,63 projektowana studnia

 P1 156,00 / 152,09 projektowana przepompownia ścieków

 PODZIAŁ ROBÓT NA ETAPY MA CHARAKTER POGŁADOWY – DŁUGOŚĆ DZIAŁEK ROBOCZYCH ZALEŻY OD POSTĘPU ROBÓT



PROJEKT CZASOWEJ ORGANIZACJI RUCHU			
Nazwa opracowania:	Projekt czasowej organizacji ruchu i zabezpieczenia robót na czas przebudowy sieci kanalizacyjnej na drodze gminnej nr 108261L w m. Rybitwy		
Nazwa inwestycji:	Przebudowa sieci kanalizacyjnej na terenie Gminy Józefów nad Wisłą		
Nazwa rysunku:	PLAN SYTUACYJNY OZNAKOWANIA	1: 1000	Rys. nr: 3
Inwestor:	 Gmina Józefów nad Wisłą, 24-340 Józefów nad Wisłą, ul. Opolska 33F NIP: 717-10-25-482		
Wykonawca robót:	 WOD-BUD Sp. z o.o. ul. Piłsudskiego 12/1, 23-200 Kraśnik NIP: 715-020-04-54		
Opracowanie:	 NESTON PROJEKT – DOMINIK SŁOTWIŃSKI 24-320 Poniałowa, Trzebieszka 6A NIP: 717-181-32-68 TEL.: 502 784 469, biuro@nestonprojekt.pl		

Specjalista
 Wydziału Inżynierii
 KWW w L. b. n. p.
 nadrom. [Signature]

