


Projekt,

Gminny Program Rewitalizacji Gminy Józefów nad Wisłą Na lata 2018-2024



Gminny Program Rewitalizacji dla Gminy Józefów nad Wisłą, na lata 2018- 2024

WSTĘP

Rewitalizacja stanowi odpowiedź na szereg zjawisk kryzysowych występujących na obszarach gmin, takich jak degradacja techniczna oraz narastające problemy w sferach społecznej i gospodarczej. W związku z tym niezbędne jest planowanie i realizacja kompleksowych projektów rewitalizacyjnych odpowiadających na zidentyfikowane problemy oraz potencjały danego obszaru zdegradowanego, a także wynikającą z nich skalę i charakter potrzeb rewitalizacyjnych w sferach: społecznej, gospodarczej, przestrzenno-funkcjonalnej, technicznej i środowiskowej.

Zgodnie z art. 2 ust. 1 *Ustawy z dnia 9 października 2015 roku o rewitalizacji* (Dz. U. z 2015 r. poz. 1777 z późn. zm.), *rewitalizacja* stanowi „proces wyprowadzania ze stanu kryzysowego obszarów zdegradowanych, prowadzony w sposób kompleksowy, poprzez zintegrowane działania na rzecz lokalnej społeczności, przestrzeni i gospodarki, skoncentrowane terytorialnie, prowadzone przez interesariuszy rewitalizacji (...)”.

Podstawowym narzędziem tworzącym ramy operacyjne i płaszczyznę koordynacji działań rewitalizacyjnych jest *gminny program rewitalizacji*, który jest inicjowany, sporządzany oraz uchwalany przez Radę Gminy na podstawie art. 14 ust. 1 ustawy o rewitalizacji. Jest to „wieloletni program działań w sferze społecznej oraz gospodarczej lub przestrzenno-funkcjonalnej lub technicznej lub środowiskowej, zmierzający do wyprowadzenia obszarów rewitalizacji ze stanu kryzysowego oraz stworzenia warunków do ich zrównoważonego rozwoju, stanowiący narzędzie planowania, koordynowania i integrowania różnorodnych aktywności w ramach rewitalizacji”¹. Dokument obejmuje działania w sposób kompleksowy (z uwzględnieniem projektów współfinansowanych ze środków UE oraz innych publicznych lub prywatnych), ponieważ tylko taka różnorodna konstrukcja warunkuje osiągnięcie efektów.

Objęcie danego obszaru zdegradowanego Gminnym Programem Rewitalizacji będzie stanowiło podstawę wspierania go poprzez instrumenty i narzędzia dedykowane rewitalizacji (programy unijne oraz krajowe) lub korzystania z preferencji w innych instrumentach, programach i działaniach sektorowych.

Gminny Program Rewitalizacji Gminy Józefów nad Wisłą na lata 2018–2024 (GPR) stanowi spójny dokument strategiczny, który ma na celu wyprowadzenie ze stanu

Gminny Program Rewitalizacji dla Gminy Józefów nad Wisłą, na lata 2018- 2024

kryzysowego obszaru zdegradowanego, mającego istotne znaczenie dla rozwoju gminy, poprzez przedsięwzięcia kompleksowe (uwzględniające aspekt społeczny, gospodarczy, przestrzenno-funkcjonalny, techniczny i środowiskowy), skoncentrowane terytorialnie oraz prowadzone w sposób zaplanowany oraz zintegrowany.

Niniejszy dokument opracowany został zgodnie z *Ustawą z dnia 9 października 2015 roku o rewitalizacji, Wytycznymi w zakresie rewitalizacji w programach operacyjnych na lata 2014–2020*, wydanymi przez Ministra Rozwoju w dniu 2 sierpnia 2016 roku, .

Dokument składa się z czterech zasadniczych części, a mianowicie: części wprowadzającej, diagnostyczno-analitycznej, programowej oraz wdrożeniowej.

Część wprowadzająca zawiera ogólne informacje dotyczące metodologii opracowania dokumentu oraz jego uwarunkowania zewnętrzne, tj. strategiczno-programowe, które wskazują na powiązanie rewitalizacji z całościową wizją rozwoju gminy.

Część diagnostyczno-analityczna obejmuje metodologię delimitacji obszaru zdegradowanego i obszaru rewitalizacji oraz określenie ich zasięgów przestrzennych poprzez wskazanie przebiegu granic na terenie gminy. Ponadto zawiera szczegółową diagnozę wyznaczonego obszaru rewitalizacji w sferach: społecznej, gospodarczej, przestrzenno- -funkcjonalnej, technicznej i środowiskowej wraz ze skwantyfikowanymi danymi i ich analizą w celu przedstawienia skali i charakteru potrzeb rewitalizacyjnych.

Część programowa przedstawia najważniejsze założenia procesu rewitalizacji na wyznaczonych podobszarach rewitalizacji Gminy Józefów nad Wisłą w latach 2018–2024, tj. wizję wyprowadzenia ich ze stanu kryzysowego, misję, cele rewitalizacji wraz z kierunkami działań mającymi na celu eliminację lub ograniczenie zidentyfikowanych negatywnych zjawisk i wykorzystanie potencjałów lokalnych. Ponadto zostały tutaj zawarte podstawowe oraz uzupełniające projekty rewitalizacyjne powiązane ze sobą i wspólnie oddziałujące na podobszary rewitalizacji. Ważnym elementem są również szacunkowe ramy finansowe dokumentu wraz ze wskazaniem różnych źródeł finansowania projektów.

Część wdrożeniowa składa się z systemu realizacji (wdrażania) dokumentu, a także systemu monitoringu, oceny i wprowadzania zmian do programu w reakcji na zmiany w otoczeniu. Ponadto w niniejszej części zawarte zostały mechanizmy włączenia mieszkańców, przedsiębiorców, organizacji pozarządowych, instytucji publicznych i innych podmiotów oraz grup nieformalnych aktywnych na terenie gminy na każdym etapie procesu rewitalizacji, tj. diagnozowania, programowania, wdrażania, monitorowania i ewaluacji. Przedstawiony został tutaj również przebieg procesu opiniowania dokumentu przez

Gminny Program Rewitalizacji dla Gminy Józefów nad Wisłą, na lata 2018- 2024

instytucje zewnętrzne oraz procedura strategicznej oceny oddziaływania na środowisko. Ostatnim elementem jest sposób realizacji założeń dokumentu w odniesieniu do polityki mieszkaniowej oraz planowania i zagospodarowania przestrzennego w gminie wraz z załącznikiem graficznym wskazującym na kierunki zmian funkcjonalno-przestrzennych na podobszarach rewitalizacji.

I. Część wprowadzająca

1. Metodologia prac nad dokumentem

Metodologię sporządzenia Gminnego Programu Rewitalizacji warunkowały przede wszystkim *Ustawa z dnia 9 października 2015 roku o rewitalizacji* (Dz. U. z 2015 r. poz. 1777 z późn. zm.), a także obowiązujące *Wytyczne w zakresie rewitalizacji w programach operacyjnych na lata 2014–2020*, wydane przez Ministra Rozwoju w dniu 2 sierpnia 2016 roku.

Dokument opracowany został z wykorzystaniem modelu ekspercko-partycypacyjnego, polegającego na możliwie szerokim udziale wszystkich interesariuszy we wszystkich etapach prac, przy jednoczesnym zaangażowaniu ekspertów zewnętrznych, odpowiadających między innymi za zorganizowanie procesu konsultacji społecznych oraz przygotowanie końcowej wersji dokumentu. Na wybór takiego podejścia decydujący wpływ miała idea rewitalizacji, w której kluczową rolę odgrywa realizacja zasady partnerstwa i partycypacji społecznej.

Metodologia prac obejmowała dwie zasadnicze części, składające się na efekt końcowy w postaci dokumentu *Gminny Program Rewitalizacji Gminy Józefów nad Wisłą na lata 2018–2024*, a mianowicie:

I. *Wyznaczenie obszaru zdegradowanego i obszaru rewitalizacji na terenie Gminy Józefów nad Wisłą* – obejmowało następujące etapy:

- 1) zgromadzenie danych statystycznych do diagnozy w podziale na ustalone jednostki referencyjne gminy (sołectwa) we wszystkich sferach: społecznej, gospodarczej, środowiskowej, przestrzenno-funkcjonalnej oraz technicznej zarówno z Urzędu Miasta Józefów nad Wisłą jak i instytucji zewnętrznych;

Gminny Program Rewitalizacji dla Gminy Józefów nad Wisłą, na lata 2018- 2024

- 2) wykonanie wielokryterialnej analizy przestrzennej ustalonych wskaźników oraz opracowanie diagnozy gminy na potrzeby wyznaczenia obszaru zdegradowanego i obszaru rewitalizacji wraz z mapami poglądowymi koncentracji problemów we wszystkich ww. sferach;
- 3) przeprowadzenie w dniach **dnia 07.11.2017 . do dnia 07.12.2017** roku konsultacji społecznych projektu uchwały w sprawie wyznaczenia obszaru zdegradowanego i obszaru rewitalizacji na terenie Gminy Józefów nad Wisłą z opracowaną diagnozą gminy oraz mapami przedstawiającymi granice ww. obszarów; przedstawienie Radzie Gminy Józefów nad Wisłą przez Burmistrza Miasta Józefów nad Wisłą wniosku o wyznaczenie obszaru zdegradowanego i obszaru rewitalizacji (składającego się z 4 obszarów rewitalizacji) na terenie gminy wraz z projektem uchwały, diagnozą gminy na potrzeby wyznaczenia ww. obszarów wraz z wielokryterialną analizą przestrzenną i mapami przedstawiającymi ich granice w skalach 1:5 000 (obszar zdegradowany) i 1: 500 (podobszary rewitalizacji) z wykorzystaniem treści mapy ewidencyjnej w rozumieniu *Ustawy z dnia 17 maja 1989 roku – Prawo Geodezyjne i Kartograficzne*, a także informacją podsumowującą przeprowadzone konsultacje społeczne;
- 4) podjęcie na sesji przez Radę Miejską w Józefowie nad Wisłą *Uchwały* Nr XXXI/209/2018 w sprawie wyznaczenia obszaru zdegradowanego i obszaru rewitalizacji na terenie Gminy Józefów nad Wisłą,
- 5) przekazanie ww. uchwał oraz ich opublikowanie w dniu 07.02.2017 roku (uchwały nr XXXII/7/2017) wraz z załącznikami, tj. mapami obszaru zdegradowanego i podobszarów rewitalizacji, diagnozą w Dzienniku Urzędowym Województwa Lubelskiego jako poz. oraz w dniu roku (uchwały nr XXXII/7/2017), z uwagi na fakt, że są to akty prawa miejscowego.

I Podjęcie na sesji przez Radę Miejską w Józefowie nad Wisłą *Uchwały* Nr XXXI/210/2018 w sprawie przystąpienia do opracowania Programu Rewitalizacji Gminy Józefów nad Wisłą na lata 2017-2024.

II Ogłoszenie o podjęciu uchwały w sprawie przystąpienia do sporządzenia Gminnego Programu Rewitalizacji na stronie podmiotowej gminy

Przeprowadzenie różnorodnych form partycypacji społecznej służących wspólnemu wypracowaniu przez wszystkich interesariuszy rewitalizacji głównych założeń dokumentu

Gminny Program Rewitalizacji dla Gminy Józefów nad Wisłą, na lata 2018- 2024

(wizji, misji, celów, kierunków działań), a także „zbudowaniu” bazy planowanych do realizacji projektów (w tym partnerskich), mających na celu wyprowadzenie podobszarów rewitalizacji ze stanu kryzysowego;

4) opracowanie i przeprowadzenie w dniach zewnętrznych konsultacji społecznych projektu 1.0 dokumentu

Dokument powstał w wyniku prac przedstawicieli samorządu, instytucji publicznych oraz kluczowych dla rozwoju gminy partnerów z sektorów społecznego i gospodarczego przy współudziale (w postaci wsparcia merytorycznego) ekspertów i specjalistów zewnętrznych, a także mieszkańców wyznaczonych podobszarów, jako głównych interesariuszy procesu rewitalizacji

Powiązanie programu z dokumentami strategicznymi i planistycznymi

Gminny Program Rewitalizacji odnosząc się w swych założeniach do określonych problemów społecznych mieszkańców na wyznaczonych podobszarach rewitalizacji, realizuje założenia innych dokumentów strategicznych i planistycznych na szczeblu lokalnym (stanowiąc istotny element całościowej wizji rozwoju gminy), a także założenia dokumentów regulujących działania w przedmiotowym obszarze na szczeblu subregionalnym, regionalnym, krajowym oraz europejskim. W związku z tym komplementarność z celami, działaniami czy priorytetami innych dokumentów wpływa na skuteczność i efektywność procesu rewitalizacji.

Zestawienie dokumentów wraz z nawiązaniem do ich założeń przedstawiono w tab

.1.

Lp.	Nazwa dokumentu	Nawiązanie GPR do zapisów dokumentu strategicznego i/lub planistycznego:
POZIOM EUROPEJSKI		
1.	<i>Europa 2020. Strategia na rzecz inteligentnego i zrównoważonego rozwoju sprzyjającego włączeniu społecznemu</i>	<i>Priorytet III. Rozwój sprzyjający włączeniu społecznemu – wspieranie gospodarki o wysokim poziomie zatrudnienia, zapewniającej spójność społeczną i terytorialną. Ponadto wpływa na osiągnięcie 3 z 5 celów głównych: CEL 1 Osiągnięcie wskaźnika zatrudnienia na poziomie 75% wśród kobiet i mężczyzn w wieku 20–64 lata. CEL 4 Podniesienie poziomu wykształcenia, zwłaszcza poprzez</i>

Gminny Program Rewitalizacji dla Gminy Józefów nad Wisłą, na lata 2018- 2024

		<p>dążenie do zmniejszenia odsetka osób zbyt wcześnie kończących naukę do poniżej 10% oraz poprzez zwiększenie do co najmniej 40% osób w wieku 30–34 lat mających wykształcenie wyższe lub równoważne.</p> <p><i>CEL 5</i> Wspieranie włączenia społecznego, zwłaszcza przez ograniczanie ubóstwa, mając na celu wydzwignięcie z ubóstwa lub wykluczenia społecznego co najmniej 20 mln obywateli.</p>
POZIOM KRAJOWY		
2.	<p><i>Polska 2030. Trzecia fala nowoczesności. Długookresowa Strategia Rozwoju Kraju</i></p>	<p><i>Obszar</i> Konkurencyjności i innowacyjności gospodarki: Innowacyjność gospodarki i kreatywność indywidualna: <i>Cel 3</i> Poprawa dostępności i jakości edukacji na wszystkich etapach oraz podniesienie konkurencyjności nauki; Kapitał Ludzki: <i>Cel 6</i> Rozwój kapitału ludzkiego poprzez wzrost zatrudnienia i stworzenie „workfare state”;</p> <p><i>Obszar</i> Równoważenia potencjału rozwojowego regionów Polski: Rozwój regionalny: <i>Cel 8</i> Wzmocnienie mechanizmów terytorialnego równoważenia rozwoju dla rozwijania i pełnego wykorzystania potencjałów regionalnych</p>
<p><i>Obszar</i> Efektywności i sprawności państwa: Kapitał społeczny: <i>Cel 11</i> Wzrost społecznego kapitału rozwoju.</p>		
3.	<p><i>Strategia Rozwoju Kraju 2020</i></p>	<p><i>Obszar strategiczny:</i> Sprawne i efektywne państwo, <i>Cel 3</i> Wzmocnienie warunków sprzyjających realizacji indywidualnych potrzeb i aktywności obywateli, <i>kierunek interwencji:</i> rozwój kapitału społecznego.</p> <p><i>Obszar strategiczny:</i> Konkurencyjna gospodarka, <i>Cel 4</i> Rozwój kapitału ludzkiego, <i>kierunki interwencji:</i> zwiększenie aktywności zawodowej oraz poprawa jakości kapitału ludzkiego.</p> <p><i>Obszar strategiczny:</i> Spójność społeczna i terytorialna, <i>Cel 1</i> Integracja społeczna, <i>kierunki interwencji:</i> zwiększenie aktywności osób wykluczonych i zagrożonych wykluczeniem społecznym oraz zmniejszenie</p>

Gminny Program Rewitalizacji dla Gminy Józefów nad Wisłą, na lata 2018- 2024

		ubóstwa w grupach najbardziej zagrożonych.
4.	<i>Koncepcja Przestrzennego Zagospodarowania Kraju 2030</i>	<p><i>Cel strategiczny:</i> Efektywne wykorzystanie przestrzeni kraju i jej terytorialnie zróżnicowanych potencjałów rozwojowych dla osiągnięcia ogólnych celów rozwojowych – konkurencyjności, zwiększenia zatrudnienia, sprawności funkcjonowania państwa oraz spójności w wymiarze społecznym, gospodarczym i terytorialnym w długim okresie.</p> <p><i>Cel 2.</i> Poprawa spójności wewnętrznej i terytorialne równoważenie rozwoju kraju poprzez promowanie integracji funkcjonalnej, tworzenie warunków dla rozprzestrzeniania się czynników rozwoju, wielofunkcyjny rozwój obszarów wiejskich oraz wykorzystanie potencjału wewnętrznego wszystkich terytoriów.</p> <p><i>Kierunek działań polityki przestrzennej:</i> Wspomaganie spójności w specyficznych obszarach problemowych.</p> <p><i>Działanie:</i> Restrukturyzacja i rewitalizacja obszarów zdegradowanych i miast.</p>
5.	<i>Krajowa Strategia Rozwoju Regionalnego 2010–2020: Regiony, Miasta, Obszary wiejskie</i>	<p><i>Cel główny:</i> Efektywne wykorzystywanie specyficznych regionalnych i innych terytorialnych potencjałów rozwojowych dla osiągnięcia celów rozwoju kraju – wzrostu, zatrudnienia i spójności w horyzoncie długookresowym.</p> <p><i>Cel 2</i> Budowanie spójności terytorialnej i przeciwdziałanie marginalizacji obszarów problemowych („spójność”).</p>
6.	<i>Strategia rozwoju społeczno-gospodarczego Polski Wschodniej do roku 2020</i>	<p><i>Wizja:</i> Polska Wschodnia makroregionem dynamicznie rozwijającym się z poszanowaniem zasady zrównoważonego rozwoju, stopniowo i systematycznie poprawiającym swoją pozycję rozwojową i konkurencyjną w kraju oraz w Unii Europejskiej.</p> <p><i>Cel główny:</i> Wzrost wydajności pracy we wszystkich sektorach</p>

Gminny Program Rewitalizacji dla Gminy Józefów nad Wisłą, na lata 2018- 2024

		<p>gospodarki Polski Wschodniej. <i>Obszar strategiczny 2: Zasoby pracy i jakość kapitału ludzkiego.</i> <i>Kierunek działań:</i> Przeciwdziałanie wykluczeniu na makroregionalnym rynku pracy i Wzmocnienie potencjału nowoczesnych kadr dla gospodarki opartej na wiedzy.</p>
POZIOM REGIONALNY		
8.	<i>Strategia Rozwoju Województwa Lubelskiego do roku 2020 (z perspektywą do roku 2030)</i>	<p>określa strategiczne cele rozwoju regionu lubelskiego, których realizacji będą służyły działania samorządu województwa: 1. Wzmacnianie urbanizacji regionu, 2. Restrukturyzacja rolnictwa oraz rozwój obszarów wiejskich, 3. Selektywne zwiększanie potencjału wiedzy, kwalifikacji, zaawansowania technologicznego, przedsiębiorczości i innowacyjności regionu, 4. Funkcjonalna, przestrzenna, społeczna i kulturowa integracja regionu</p>
8	<i>Plan Zagospodarowania Przestrzennego Województwa Lubelskiego do roku 2030</i>	<p>– przyjęty Uchwałą Sejmiku Województwa Lubelskiego z dnia 30 października 2015 r. jest dokumentem, który reguluje politykę przestrzenną w województwie lubelskim, określa zasady i kierunki kształtowania struktury funkcjonalno-przestrzennej regionu oraz działania służące realizacji ponadlokalnych celów publicznych stanowiąc formalną i merytoryczną płaszczyznę odniesienia dla podejmowanych decyzji przestrzennych. Jest to dokument komplementarny i spójny ze Strategią Rozwoju Województwa Lubelskiego na lata 2014-2020 (z perspektywą do 2030 r.), stanowiący przestrzenne przełożenie określonych w niej celów i kierunków rozwoju województwa. Według PZP WL gmina Józefów nad Wisłą wpisuje się w dwa obszary funkcjonalne o znaczeniu regionalnym: Obszar funkcjonalny Powiśle, który obejmuje dolinę Wisły wraz z przylegającymi do niej— terenami. Priorytetem rozwojowym obszaru jest rozwój</p>

Gminny Program Rewitalizacji dla Gminy Józefów nad Wisłą, na lata 2018- 2024

		<p>przetwórstwa rolno-spożywczego, natomiast funkcje rozwojowe obszaru to funkcja podstawowa – rolnicza i turystyczna oraz funkcja towarzysząca – uzdrowiskowa; Obszar funkcjonalny rozwoju gospodarki żywnościowej (roślinnej rolniczej przestrzeni—produkcyjnej), który charakteryzuje się dużą koncentracją gleb o najwyższej przydatności dla produkcji żywności oraz szczególnie przydatnych dla rozwoju rolnictwa towarowego.</p>
9	<p>Strategia Rozwoju Powiatu Opolskiego na lata 2015-2025</p>	<p>LPR Gminy Józefów nad Wisłą jest zgodny z celami strategicznymi wyznaczonymi w Strategii Rozwoju Powiatu Opolskiego na lata 2015- 2025 tj.: Czyste środowisko naturalne,— Aktywne i bezpieczne społeczeństwo, Innowacyjna gospodarka i rynek pracy,— Nowoczesna infrastruktura techniczna i ekologiczny transport,— Infrastruktura społeczna przyjazna ludziom i środowisku—</p>
POZIOM LOKALNY		
1	<p>Strategia Rozwoju Gminy Józefów nad Wisłą na lata 2016-2023</p>	<p>Cele strategiczne zostały opracowane w 3 głównych wyznaczonych wcześniej obszarach funkcjonowania Gminy. Cele strategiczne w podziale na obszary prezentują się następująco: Obszar: Zaspokojenie potrzeb społecznych 1. Poprawa jakości życia społeczeństwa. Obszar: Zasoby i potencjał Gminy. 2. Wysoki poziom rozwoju infrastruktury technicznej i dostępności mieszkań oraz zachowania zasobów naturalnych (przy jednoczesnym zachowaniu wysokiego stopnia integracji przestrzeni w gminie) 3. Rozwinięta infrastruktura ekologiczna, społeczna i turystyczna w Gminie. Obszar: Gospodarka i promocja Gminy. 4. Wysoki stopień wykorzystania</p>

Gminny Program Rewitalizacji dla Gminy Józefów nad Wisłą, na lata 2018- 2024

		<p>potencjału gospodarczego Józefowa nad Wisłą. 5. Wzmocniony pozytywny wizerunek Józefowa na Wisłą.</p>
		<p>1. Poprawa jakości życia mieszkańców</p> <p>1.1. Poprawa zabezpieczenia materialnego osób znajdujących się w najtrudniejszej sytuacji ekonomicznej 1.2. Zapewnienie miejsca pobytu i zamieszkania osobom w trudnej sytuacji życiowej 1.3. Podwyższony poziom bezpieczeństwa w Gminie 1.4. Poprawa dostępności i jakości usług medycznych 1.5. Zwiększenie dostępu do usług oraz infrastruktury pomocowej dla osób i rodzin potrzebujących wsparcia 1.6. Zwiększona dostępność opieki nad dziećmi do lat trzech oraz dostępność przedszkoli 1.7. Atrakcyjna oferta spędzania czasu dla dzieci i młodzieży 1.8. Wzrost poziomu jakości kształcenia dzieci i młodzieży 1.9. Dostępna, całoroczna, różnorodna o wysokim standardzie i atrakcyjności oferta wydarzeń kulturalnych wpływająca na kształtowanie kompetencji odbiorców 1.10. Dostępna, szeroka atrakcyjna oferta sportowo-rekreacyjna 1.11. Rozwinięte społeczeństwo obywatelskie – wysoki kapitał społeczny 1.12. Świadome i bezpieczne społeczeństwo informacyjne</p> <p>2. Wysoki poziom rozwoju infrastruktury technicznej i dostępności mieszkań oraz zachowania zasobów naturalnych (przy jednoczesnym zachowaniu wysokiego stopnia integracji przestrzeni w gminy</p> <p>2.1. Rozwinięta infrastruktura techniczna w Gminie 2.2. Rozwinięte systemy komunikacji w Gminie i z Gminą 2.3. Rozwinięte zasoby mieszkaniowe 2.4. Zachowany ład przestrzenny w Gminie 2.5. Zwiększona powierzchnia terenów rekreacyjnych i zieleni w Gminie 2.6. Wysokie standardy zachowania środowiska</p>

Gminny Program Rewitalizacji dla Gminy Józefów nad Wisłą, na lata 2018- 2024

		<p>naturalnego w Gminie 2.7. Stosowanie rozwiązań technicznych w zakresie energooszczędności i ochrony środowiska 2.8. Ochrona dziedzictwa kulturowego i naturalnego</p> <p>3. Rozwinięta infrastruktura ekologiczna, społeczna i turystyczna w Gminie</p> <p>3.1. Wysoki standard techniczny i funkcjonalny obiektów infrastruktury społecznej 3.2. Poprawa dostępności infrastruktury turystycznej w Gminie 3.3. Ochrona zasobów naturalnych (kamieniołomy, geostanowiska)</p> <p>4. Wysoki stopień wykorzystania potencjału gospodarczego Józefowa nad Wisłą</p> <p>4.1. Rozwinięta przedsiębiorczość mieszkańców</p> <p>4.2. Wyższy stopień zorganizowania przedsiębiorców</p> <p>4.3. Wzrost nakładów inwestycyjnych przedsiębiorstw</p> <p>4.4. Wyższy poziom innowacyjności i konkurencyjności przedsiębiorstw</p> <p>4.5. Wzrost dostępności wykwalifikowanych pracowników, dostosowanie kształcenia zawodowego do potrzeb i wymagań rynku pracy</p> <p>4.6. Utrzymywanie i rozwój funkcji turystycznych Gminy</p> <p>5. Wysoki prestiż i wzmocniony pozytywny wizerunek Gminy Józefów nad Wisłą</p> <p>5.1. Zwiększone zainteresowanie prowadzeniem działalności gospodarczej w Gminie 5.2. Wysoki poziom zainteresowania ofertą turystyczną Gminy Józefów nad Wisłą.</p>
	<p><i>Studium Uwarunkowań i Kierunków Zagospodarowania Przestrzennego Gminy Józefów nad Wisłą</i></p>	<p><i>Kierunki zmian zagospodarowania w strukturze przestrzennej gminy oraz w przeznaczeniu terenów:</i></p> <p>1) Utrzymuje się istniejący układ osadniczy, związany z siecią dróg wojewódzkich i powiatowych</p> <p>2) Powstałe zabudowania rybackie stanowiące ważny element zabudowy miejscowości Łopoczno i Stare Kaliszany, pozostawia się ze wskazaniem</p>

Gminny Program Rewitalizacji dla Gminy Józefów nad Wisłą, na lata 2018- 2024

		<p>dla zachowania ich ładu przestrzennego, a nawet objęcia ochroną konserwatorską jako dobra kultury współczesnej.</p> <p>3) Nie przewiduje się zasadniczych zmian w opisanej powyżej strukturze przestrzennej gminy. Realizację inwestycji osadniczych i usługowych w niewielkich ilościach i rozmiarach ustala się jako uzupełnienie lub przebudowę i rozbudowę budynków w obrębie istniejącej zabudowy nieruchomości lub w jej sąsiedztwie.</p> <p>4) Nieużytkowane lub w przyszłości opuszczone zaplecza gospodarstw rolnych wskazuje się do adaptacji na cele usługowo-produkcyjne, zarówno dla potrzeb rolnictwa, jak i pozarolnicze</p> <p>Warunkiem adaptacji jest niespowodowanie negatywnego oddziaływania na środowisko na terenach sąsiednich w zakresie hałasu, zapachów, wibracji, wstrząsów i promieniowania niejonizującego.</p> <p><i>Kierunki i wskaźniki dotyczące zagospodarowania i użytkowania terenów, w tym tereny wyłączone spod zabudowy:</i> istniejące osiedla po PGR-ach z zabudową wielorodzinną i towarzyszącymi, typowymi budynkami gospodarczymi pozostawia się z możliwością modernizacji konstrukcyjnej i architektonicznej poszczególnych budynków pod warunkiem, że nie będą objęte ochroną konserwatorską.</p> <p><i>Obszary i zasady ochrony dziedzictwa kulturowego i zabytków oraz dóbr kultury współczesnej:</i></p> <p>1) Zachowane kompleksowo osiedla po byłych PGR wskazuje się do ochrony konserwatorskiej jako dobro kultury współczesnej. Ochrona powinna polegać na zakazie zmian architektury poszczególnych budynków, powodujących naruszenie ładu przestrzennego całego osiedla. Podobnie należy chronić typowe obiekty gospodarcze. Proponuje</p>
--	--	---

Gminny Program Rewitalizacji dla Gminy Józefów nad Wisłą, na lata 2018- 2024

		się objąć ochroną zabudowania w miejscowościach: Mazanów, Józefów nad Wisłą <i>Polityka przestrzenna gminy:</i> 1) W zakresie ochrony środowiska, ochrony przyrody, ochrony krajobrazu i ochrony dziedzictwa kulturowego i zabytków należy współpracować z organami administracji ponadlokalnej i organizacjami pozarządowymi w zakresie wspólnego planowania i realizacji inwestycji. 2) W porozumieniu z gminami sąsiednimi i przy wykorzystaniu funduszy zewnętrznych należy dążyć do rozwoju turystyki na bazie komunikacji między regionalnej, warunków wodnych i czystego środowiska. Turystyka powinna stać się najważniejszą szansą rozwoju

DIAGNOZA

Niniejszy dokument stanowi kompleksową diagnozę gminy Józefów nad Wisłą w pięciu kluczowych sferach: **społecznej, gospodarczej, środowiskowej, technicznej oraz przestrzenno-funkcjonalnej**. Diagnoza została opracowana na potrzeby sporządzenia Gminnego Programu Rewitalizacji dla Gminy Józefów nad Wisłą na lata 2017-2024 i stanowi załącznik do Uchwały Rady Gminy w Józefowie nad Wisłą w sprawie wyznaczenia obszaru zdegradowanego i obszaru rewitalizacji. Zawarta w niej analiza negatywnych zjawisk oraz lokalnych potencjałów występujących na terenie Gminy Józefów nad Wisłą pozwoliła na wyznaczenie obszaru zdegradowanego i obszaru rewitalizacji.

Ustawa o rewitalizacji wprowadza określenie szczegółowej diagnozy obszaru rewitalizacji. Jej opracowanie jest – zgodnie z art. 4 ust. 1 pkt 2 konieczne do

Gminny Program Rewitalizacji dla Gminy Józefów nad Wisłą, na lata 2018- 2024

sporządzenia gminnego programu rewitalizacji. Zgodnie z art. 15 ust. 1 pkt 1 powinna ona zawierać obowiązkowo:

- analizę negatywnych zjawisk w sferze społecznej, gospodarczej, środowiskowej, przestrzenno-funkcjonalnej oraz technicznej
- analizę lokalnych potencjałów występujących na terenie tego obszar należy wskazać także:
- skalę i charakter potrzeb rewitalizacyjnych

Część diagnostyczno-analityczna obejmuje metodologię delimitacji obszaru zdegradowanego i obszaru rewitalizacji oraz określenie ich zasięgów przestrzennych poprzez wskazanie przebiegu granic na terenie gminy. Ponadto zawiera szczegółową diagnozę wyznaczonego obszaru rewitalizacji w sferach: społecznej, gospodarczej, przestrzenno- -funkcjonalnej, technicznej i środowiskowej wraz ze skwantyfikowanymi danymi i ich analizą w celu przedstawienia skali i charakteru potrzeb rewitalizacyjnych.

Ocenę skali koncentracji negatywnych zjawisk oparto na danych pozyskanych od Urzędu Gminy Józefów nad Wisłą , statystyk Komendy Powiatowej Policji w Opolu Lubelskim, danych Gminnego Ośrodka Pomocy Społecznej i Powiatowego Urzędu Pracy w Opolu Lubelskim oraz statystyk publicznych pochodzących m.in. z Banku Danych Lokalnych Głównego Urzędu Statystycznego. Do sporządzenia diagnozy wykorzystano również wyniki badań społecznych przeprowadzonych wśród mieszkańców sołectw wyniki badań ankietowych i wywiady z Sołtysami wszystkich obrębów oraz wnioski płynące z badań jakościowych (wywiady indywidualne z przedstawicielem, Gminnego Ośrodka Pomocy Społecznej oraz przedstawicielem lokalnej społeczności). Wszelkie opisy uwzględniają sytuację w gminie i w miarę możliwości odniesienie do wydzielonych obszarów.

Analiza poszczególnych obszarów pozwoliła na zobrazowanie wewnętrznego zróżnicowania gminy oraz sprawdzenie czy rzeczywiście wstępnie wytypowane obszary zdegradowane wymagają działań rewitalizacyjnych.

Gminny Program Rewitalizacji dla Gminy Józefów nad Wisłą, na lata 2018- 2024

W toku wcześniejszych prac wyodrębniono obszar zdegradowany przewidziany do rewitalizacji, który podzielono na cztery podobszary

Obszar 1. Obszar Łopoczno - Kaliszany

Obszar 2. Józefów nad Wisłą

Obszar 3.Boiska Kolonia

Obszar 4. Mazanów

2. METODOLOGIA DELIMITACJI OBSZARU ZDEGRADOWANEGO I OBSZARU REWITALIZACJI

Metodologię wyznaczenia obszaru zdegradowanego i podobszarów rewitalizacji oraz szczegółowy przebieg procesu diagnostycznego gminy zawiera *Diagnoza na potrzeby wyznaczenia obszaru zdegradowanego i obszaru rewitalizacji wraz z wielokryterialną analizą przestrzenną pozwalającą na delimitację obszaru rewitalizacji na terenie Gminy Józefów nad Wisłą*. Zgodnie z art. 2 ust. 1 ustawy o rewitalizacji, *rewitalizacja* to „kompleksowy proces wyprowadzania ze stanu kryzysowego obszarów zdegradowanych”, dlatego przy wyznaczaniu zasięgu obszaru zdegradowanego wzięto pod uwagę zestaw kryteriów zawarty w art. 9 ust. 1 ww. ustawy i Wytycznych, które wskazują na istnienie stanu kryzysowego na danym terenie.

Stan kryzysowy zdefiniowany został jako „stan spowodowany koncentracją negatywnych zjawisk społecznych (w szczególności bezrobocia, ubóstwa, przestępczości, niskiego poziomu edukacji lub kapitału społecznego, niewystarczającego poziomu uczestnictwa w życiu publicznym i kulturalnym), współwystępujących z negatywnymi zjawiskami w co najmniej jednej z następujących sfer:

1) społecznej - ze szczególnym uwzględnieniem, demografii, dostępności do szkół, ubóstwa, bezrobocia oraz wykluczenia

2) *gospodarczej* – w szczególności niskiego stopnia przedsiębiorczości, słabej kondycji lokalnych przedsiębiorstw;

Gminny Program Rewitalizacji dla Gminy Józefów nad Wisłą, na lata 2018- 2024

3) *środowiskowej* – w szczególności w zakresie przekroczenia standardów jakości środowiska, obecności odpadów stwarzających zagrożenie dla życia, zdrowia ludzi bądź stanu środowiska;

4) *przestrzenno-funkcjonalnej* – w szczególności niewystarczającego wyposażenia w infrastrukturę techniczną i społeczną, braku dostępu do podstawowych usług lub ich niskiej jakości, niedostosowania rozwiązań urbanistycznych do zmieniających się funkcji obszaru, niskiego poziomu obsługi komunikacyjnej, deficytu lub niskiej jakości terenów publicznych;

5) *technicznej* – w szczególności degradacji stanu technicznego obiektów budowlanych, w tym o przeznaczeniu mieszkaniowym oraz braku funkcjonowania rozwiązań technicznych umożliwiających efektywne korzystanie z obiektów budowlanych, w szczególności w zakresie energooszczędności i ochrony środowiska.

Gminny Program Rewitalizacji dla Gminy Józefów nad Wisłą, na lata 2018- 2024

Skalę negatywnych zjawisk odzwierciedlają mierniki rozwoju opisujące powyższe sfery, które wskazują na niski poziom rozwoju lub dokumentują silną dynamikę spadku poziomu rozwoju, w odniesieniu do wartości dla całej gminy”

W związku z powyższym, w celu wyznaczenia obszaru zdegradowanego Gmina Józefów nad Wisłą podzielona została na *jednostki strukturalne (referencyjne)*, w sposób odpowiadający istniejącym powiązaniom funkcjonalnym. W procesie diagnostycznym przyjęto podział gminy na sołectwa.



Gminny Program Rewitalizacji dla Gminy Józefów nad Wisłą, na lata 2018- 2024

LP	SOLECTWO
1	BASONIA
2	BOISKA KOLONIA
3	BÓR
4	CHRUŚLANKI JÓZEFOWSKIE
5	CHRUŚLANKI MAZANOWSKIE
6	CHRUSLINA
7	CHRUSLINA KOLONIA
8	DĘBNIAK
9	IDALIN
10	JÓZEFÓW NAD WISŁĄ
11	KALISZANY KOLONIA
12	KOLCZYN
13	ŁOPOCZNO
14	MARIAMPOL
15	MAZANÓW
16	MIŁOSZÓWKA
17	NIESIOŁOWICE
18	NIESZAWA
19	KOLONIA NIESZAWA
20	NIETRZEBA
21	OWCZARNIA
22	PIELGRZYMKA
23	POCZEŚLE
24	PRAWNO
25	RYBITWY
26	SPLAWY/GRANICZNA
27	STARE BOISKA
28	STASIN
29	STEFANÓWKA
30	STUDNISKO
31	UGORY
32	WAŁOWICE
33	WAŁOWICE KOLONIA
34	WÓLKA KOLCZYŃSKA
35	STARE KALISZANY

Analiza danych ilościowych w ustalonych jednostkach strukturalnych pozwoliła na stosunkowo łatwe zidentyfikowanie lokalizacji problemów i wyznaczenie granic obszaru zdegradowanego.

Gminny Program Rewitalizacji dla Gminy Józefów nad Wisłą, na lata 2018- 2024

Zgodnie Wytycznymi w zakresie rewitalizacji w przeprowadzonej diagnozie dokonano analizy porównawczej jednostek referencyjnych, opartej na zestawie wskaźników cząstkowych oraz syntetycznych wskaźników degradacji we wszystkich sferach pozwalających na obiektywne określenie stopnia zróżnicowania zjawisk kryzysowych i potencjałów lokalnych na terenie gminy. Syntetyczne wskaźniki koncentracji zjawisk kryzysowych w poszczególnych sferach przedstawione zostały na mapach poglądowych Gminy Józefów nad Wisłą z podziałem na jednostki strukturalne. Jako główne kryteria delimitacji obszaru zdegradowanego przyjęto analizę, wskaźniki ustalone na podstawie danych statystycznych gromadzonych w Urzędzie i Gminy Józefów nad Wisłą, Gminnego Ośrodka Pomocy Społecznej w Józefowie nad Wisłą oraz instytucji zewnętrznych, m.in.: Powiatowego Urzędu Pracy w Opolu Lubelskim, Komendy Powiatowej Policji w Opolu Lubelskim, a także ogólnodostępne dane z Banku Danych Lokalnych Głównego Urzędu Statystycznego. Część pozyskanych danych została wykorzystana do porównawczej analizy ilościowej wskaźników ze średnią wartością dla całej gminy, a część posłużyła do dokonania analizy jakościowej charakteryzującej ważne dla rewitalizacji deficyty i problemy obszarów oraz lokalne potencjały.

W ramach prac nad szeroką diagnozą gminy Józefów nad Wisłą przeprowadzono prace polegające na zgromadzeniu materiałów źródłowych oraz danych dotyczących gminy, sołectw, zarówno ilościowych, jak i jakościowych. Przeprowadzono wnikliwą kwerendę materiałów dotyczących wartości naturalnych i kulturowych.

Dodatkowo na obszarze gminy, w każdym sołectwie przeprowadzone zostały bezpośrednie badania ankietowe (wśród sołtysów), wywiady oraz wizja lokalna, dzięki czemu pozyskano informacje niefigurujące w żadnym z dostępnych źródeł informacji.

Przeprowadzono z sołtysami badanie ankietowe i wywiad w oparciu o przygotowany wzór:

Gminny Program Rewitalizacji dla Gminy Józefów nad Wisłą, na lata 2018- 2024

Wzór badania:

1. Jak ocenia Pan/Pani poniższe dziedziny funkcjonowania Pana Sołectwa wpływające na warunki życia mieszkańców? (proszę zaznaczyć stawiając **x**, gdzie: 1–bardzo źle, 2–źle, 3–dostatecznie, 4–dobrze, 5–bardzo dobrze).

		Ocena w skali od 1-5					Uwagi
		1	2	3	4	5	
1	Sytuacja na rynku pracy, DOSTĘPNOŚĆ PRACY						
2	Czy mieszkańcy są przygotowani do wykonywania dostępnej pracy						
3	Czy mieszkańcy są zaangażowani w sprawy lokalne, czy istnieją organizacje						
4	Ocena opieki przedszkolnej i żłobkowej (dzieci młodsze)						
5	Ocena szkół podstawowych i ponadpodstawowych ich dostępność						
6	Bezpieczeństwo, czy uważa Pan/ Pani Państwa Sołectwo za bezpieczne						
7	Ocena infrastruktury technicznej i drogowej (stan dróg, chodników, oświetlenie)						
8	Estetyka i funkcjonalność przestrzeni publicznych (czy posiada sołectwo takie przestrzenie i czy są zagospodarowane)						
9	Stan techniczny zabudowy mieszkaniowej (istniejącej)						
10	Baza sportowa i rekreacyjno-wypoczynkowa						
11	Stan środowiska naturalnego (w tym obecność kanalizacji, oczyszczalni ścieków, działania pro eko - solary, likwidacja eternitu)						
12	Oferta kulturalna kierowana do mieszkańców w tym dzieci, młodzieży osób dorosłych						
13	Zabytki, jeśli są to jaki jest stan techniczny						

Co wg Pana/ PANI JEST NAJWIĘKSZYM PROBLEMEM SPOŁECZNYM

Co uważa Pan/ Pani za najważniejsze dla rozwoju Sołectwa

Gminny Program Rewitalizacji dla Gminy Józefów nad Wisłą, na lata 2018- 2024

W procesie delimitacji obszaru zdegradowanego wykorzystano różnorodne źródła informacji, dzięki czemu zastosowane podejście ma charakter kompleksowy i łączy wykorzystanie metod ilościowych z jakościowymi.

Istotnym dokumentem dla opracowania szczegółowej diagnozy Gminy Józefów nad Wisłą na lata 2017-2024 była zaktualizowana

Strategia Rozwoju Gminy Józefów nad Wisłą na lata 2016-2023 opracowana w Józefowie nad Wisłą w marcu 2016

Problemy zidentyfikowane w strategii zostały uwzględnione podczas opracowania diagnozy gminy Józefów nad Wisłą

Przedstawione problemy zostały przeanalizowane w poszczególnych sołectwach gminy. Analiza problemów społecznych została uzupełniona analizą wskaźników odpowiednich dla problemów gospodarczych, przestrzenno - funkcjonalnych, technicznych i środowiskowych.

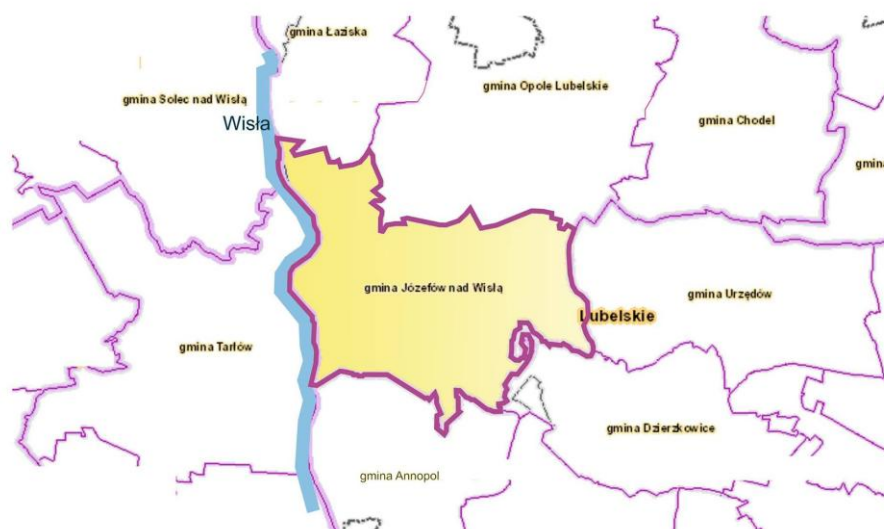
3. INFORMACJE DOTYCZĄCE GMINY JÓZEFÓW NAD WISŁĄ

Gmina Józefów nad Wisłą (dawn. gmina Rybitwy), położona jest w powiecie Opolskim w zachodniej części województwa lubelskiego. Gmina Józefów nad Wisłą oddalona jest od Opolu Lubelskiego o ok. 15 km i o ok. 75 km od Lublina. Teren gminy sąsiaduje: od strony północnej, z Gminą Łaziska, od północnego wschodu, z Gminą Opole Lubelskie, od wschodniej, z Gminą Urzędów, od południowego wschodu, z Gminą Dzierzkowice, a od południowej z Gminą Annopol.

Zachodnią granicę gminy stanowi Wisła, oddzielająca województwo lubelskie od mazowieckiego.

Gminny Program Rewitalizacji dla Gminy Józefów nad Wisłą, na lata 2018- 2024

Sąsiedztwo Gminy Józefów nad Wisłą



Przez teren gminy przepływa rzeka Wisła wraz z dopływami. Wisła na terenie gminy ma trzy prawobrzeżne dopływy: Potok Wrzelowiecki, Wyznica, Potok Podlipie. Ok. 90 % obszaru gminy znajduje się w obrębie subregionu zwanego Wzniesieniami Urzędowskimi. Zachodnia część gminy jest zaliczana do tzw. Małopolskiego Przełomu Wisły. W granicach gminy znajduje jedynie fragment Przełomu, ciągnie się od Kolonii Wałowice na południu do Kolonii Kaliszany na północy. Prawe zbocze przełomowej doliny Wisły pomiędzy Józefowem a Piotrawinem (gmina Łaziska) wznosi się do ok. 40 m ponad poziom rzeki, stanowiąc jeden z największych i najbardziej wartościowych pod względem naukowo - dydaktycznym górnokredowych profili geologicznych w Europie. Siedziba gminy to Józefów nad Wisłą. Powierzchnia gminy wynosi **141.6 km²**.

Gminny Program Rewitalizacji dla Gminy Józefów nad Wisłą, na lata 2018- 2024

Położenie Gminy Józefów nad Wisłą



Poniżej przedstawiono położenie Gminy Józefów nad Wisłą na tle jednostek administracyjnych wyższego rzędu-kraju województwa lubelskiego.



Gmina Józefów nad Wisłą (dawn. gmina Rybitwy), położona jest w powiecie Opolskim w zachodniej części województwa lubelskiego. Gmina Józefów nad Wisłą oddalona jest od Opola Lubelskiego o ok. 15 km i o ok. 75 km od Lublina.

Teren gminy sąsiaduje: od strony północnej, z Gminą Łaziska, od północnego wschodu, z Gminą Opole Lubelskie, od wschodniej, z Gminą Urzędów, od południowego wschodu, z Gminą Dzierzkowice, a od południowej z Gminą Annapol. Zachodnią granicę gminy stanowi Wisła, oddzielająca województwo lubelskie od mazowieckiego.

Przez teren gminy przepływa rzeka Wisła wraz z dopływami. Wisła na terenie gminy ma trzy prawobrzeżne dopływy: Potok Wrzelowiecki, Wyżnica, Potok Podlipie. Ok. 90 % obszaru gminy znajduje się w obrębie subregionu zwanego Wzniesieniami Urzędowskimi. Zachodnią część gminy jest zaliczana do tzw. Małopolskiego Przełomu Wisły. W granicach gminy znajduje jedynie fragment Przełomu, ciągnie się od Kolonii Wałowice na południu do Kolonii Kaliszany na północy. Prawe zbocze przełomowej doliny Wisły pomiędzy Józefowem a Piotrawinem (gmina Łaziska) wznosi się do ok. 40 m ponad poziom rzeki, stanowiąc jeden z największych i najbardziej wartościowych pod względem naukowo - dydaktycznym górnokredowych profili geologicznych w Europie.

Siedziba gminy to Józefów nad Wisłą.
Powierzchnia gminy wynosi 141,6 km².



Rysunek 1. Położenie gminy Józefów nad Wisłą, w województwie lubelskim, powiecie opolskim

Ukształtowanie terenu gminy

Gmina Józefów nad Wisłą ma nieregularny kształt, jest położona w południowo-zachodniej

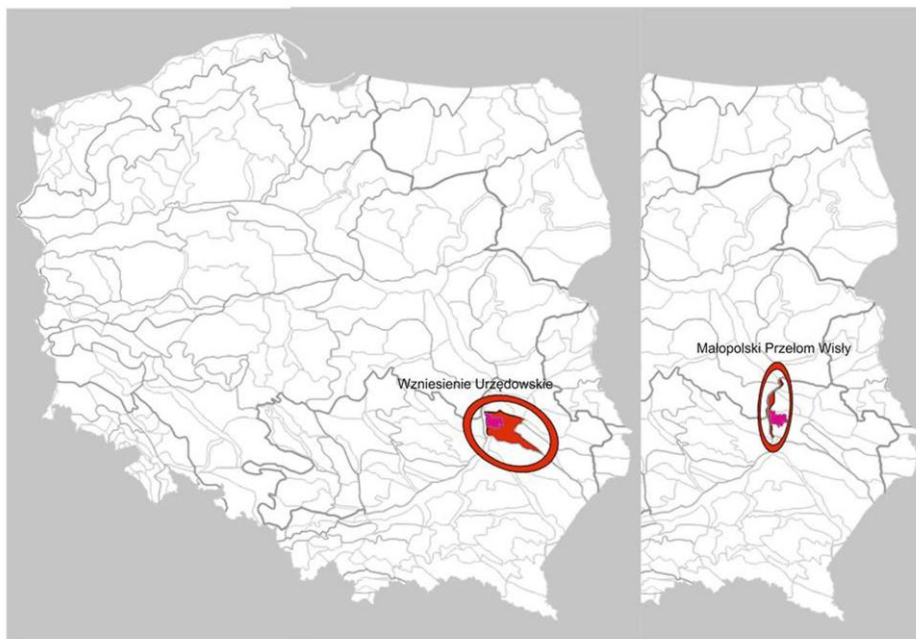
części Wyżyny Lubelskiej, na prawym brzegu Wisły, na pograniczu subregionów. Prawe zbocze przełomowej doliny Wisły pomiędzy Józefowem a Piotrawinem (gm. Łaziska) wznosi się do ok. 40 m ponad poziom rzeki, stanowiąc jeden z największych i najbardziej wartościowych pod względem naukowo-dydaktycznym górnokredowych profili geologicznych w Europie.

Ok. 90 % obszaru gminy znajduje się w obrębie subregionu zwanego Wzniesieniami Urzędowskimi. Zachodnią część gminy jest zaliczana do tzw. Małopolskiego Przełomu Wisły. W granicach gminy znajduje jedynie fragment Przełomu, ciągnie się od Kolonii Wałowice na południu do Kolonii Kaliszany na północy. Wzniesienia Urzędowskie na obszarze gminy są rozczłonkowane na kilka części przez rzekę Wyżnicę i jej dopływ Podlipie oraz Potok Wrzelowiecki.

Gminny Program Rewitalizacji dla Gminy Józefów nad Wisłą, na lata 2018- 2024

Zbudowane są z utworów, kredowych (opok i margli), miejscami przykrytych cienką warstwą współczesnych osadów piaszczysto żwirowych.

Położenie geograficzne Gminy Józefów nad Wisłą



W północno-wschodniej części gminy, pomiędzy Podlipiem a Potokiem Wrzelowieckim, zwartą pokrywą tworzą utwory lessowe o miąższości do kilkunastu metrów. Z drugorzędnych form rzeźby szczególną uwagę zwracają wydmy, ukształtowane w postaci form parabolicznych (Niesiołowice, Bór, Graniczna) bądź wałów (tzw. Pieskowe Góry w Chruślankach Mazanowskich). Obszary wydymowe występują w obrębie terenów nadzalewowych jak też na wierzchowinach.

Największa wydma na obszarze gminy występuje koło Niesiołowic i posiada wysokość ok. 10m. W dnach dolin Wyżnicy i Podlipia występują torfy i namuły torfowe. Rzeźbę charakteryzują występujące kontrasty pomiędzy wyniesionymi wierzchowinami a dnami dolin, różnica poziomów sięga 70 m. Spośród naturalnych form rzeźby, największą powierzchnię zajmują wierzchowiny i stoki. W wyniku wylesienia i intensywnej uprawy roli zaktywizowała się erozja wodna powierzchniowa i wąwozowa. Jej efektem jest miejscami gęsta sieć wąwozów oraz liczne wąwozy drogowe (głęboznice), spotykane głównie w obrębie stoków

Gminny Program Rewitalizacji dla Gminy Józefów nad Wisłą, na lata 2018- 2024

wierzchnowin. Obszar gminy odwadniany jest przez Wisłę i jej dopływy: Potok Wrzelowiecki oraz Wyżnicę z jej prawym dopływem Potokiem Podlipie. Zarówno Podlipie, jak i Wyżnica zasilane są źródłami podzboczowymi.

W ujściowym odcinku Wyżnicy funkcjonuje kilka źródeł dolinnych, z których najwydajniejszym jest źródłisko w Wymysłowie (jego wydajność przekracza 50 l/sek.). Wisła, pomimo swego peryferyjnego położenia w stosunku do obszaru gminy, odgrywa największą rolę ze względu na swoje rozmiary (szerokość koryta sięga 800 m) i przepływ (w profilu ujściowym Potoku Wrzelowieckiego wynosi 475 m³). Zlewnia Wyżnicy jest niesymetryczna. Od wschodniej granicy gminy do miejscowości Mazanów rzeka płynie szeroką, miejscami (Kolonia Boiska) trwale zabagnioną doliną (jej szerokość waha się w granicach 0,5- 1,0 km). W Mazanowie w dnie doliny znajduje się kompleks stawów rybnych, z których część jest użytkowana, a część niezagospodarowana i ewoluuje ku torfowiskom. Cieki i rowy w obszarze gminy liczą 17,4 km, zaś obszar zmeliorowany ok. 120 ha. Wody powierzchniowe zajmują ok. 420 h (3,1% obszaru gminy). **Gmina obejmuje fragment tzw. doliny Świeciechowskiej, jednego z kilku zagrożonych powodzią kompleksów w dolinie Wisły. Jest to rozszerzenie doliny w rejonie ujścia Wyżnicy do Wisły, chronione wałami. Odcinek wałów wzdłuż rzeki Wyżnicy jest wskazany do modernizacji, także pozostałe wały, ogroblowania, śluzy, stacje pomp, drogi eksploatacyjne będą wymagały stopniowo działań modernizacyjnych, budowy obwałowania w miejscowościach Basonia i Wałowice.**

Wody podziemne

Wody podziemne występują w utworach kredowych i czwartorzędowych. Głównym zbiornikiem wód podziemnych są spękane margle, wapienie i opoki. Krążące w nich wody odznaczają się wysoką jakością, w odróżnieniu od występujących w dolinach płytkich wód czwartorzędowych, łatwo narażonych na zanieczyszczenia ze względu na brak utworów nieprzepuszczalnych. Głębokość

Gminny Program Rewitalizacji dla Gminy Józefów nad Wisłą, na lata 2018- 2024

zwierciadła wód podziemnych zwiększa się wraz ze wzrostem wysokości terenu (głębokość zwierciadła nawierconego waha się od 9,5 m ppt., w Koleczynie do 73,5 m ppt.). Obszar gminy, z wyjątkiem pokrywy lessowej położonej na północ od wsi Chruślina, ze względu na status ochrony ilościowej i jakościowej wód podziemnych w skali regionu powinien podlegać rygorom ograniczającym zanieczyszczenia wód gruntowych i podziemnych. Jest to obszar bardzo silnie zagrożony wskutek występowania kredy i niemal zupełnego braku izolacji zbiornika kredowego; czas przesączania wynosi od 5 do 25 lat. Występujące zagrożenia zobowiązują do zakazu lokalizacji obiektów mogących wywierać ujemny wpływ na wody podziemne

Klimat

Typ klimatu określa się jako umiarkowano-kontynentalny, kształtowany przez masy powietrza polarno-morskiego. Średnia temperatura roku wynosi 7,8° C; dla najzimniejszego miesiąca (stycznia) - 2,8° C, a dla najcieplejszego (lipca) +18,8° C. Długość okresu wegetacyjnego wynosi 218 dni, okres bezprzymrozkowy 180 dni. Przeważają wiatry zachodnie i południowozachodnie.

W gminie zaznacza się ubóstwo opadów. Średnia roczna wielkość opadów wynosi 520 mm, charakterystyczne są częste opady gradowe. Trwałość pokrywy śniegowej określana jest na ok. 60 dni. Gmina jest uprzywilejowana pod względem klimatycznym. Wyróżnia się jedną z największych ilości dni z optymalną dla człowieka temperaturą powietrza (43 dni) i najdłuższym na Lubelszczyźnie okresem lata (średnio 102 dni). Łagodność klimatu sprzyja intensywnym uprawom sadowniczym i warzywniczym.

Gminny Program Rewitalizacji dla Gminy Józefów nad Wisłą, na lata 2018- 2024

4. SZCZEGÓŁOWA DIAGNOZA SFERA SPOŁECZNA

Ukierunkowanie na zjawiska i problemy w obszarze życia społecznego mieszkańców obszarów rewitalizowanych jest mocno akcentowane w polityce rewitalizacyjnej gmin. Rewitalizacja ma bowiem na celu odnowienie społecznego potencjału osiedli, dzielnic i sąsiedztwa, dzięki czemu miejscowe społeczności mają szansę na integrację z szerszym środowiskiem. Tym samym przedmiotem rewitalizacji nie jest określona przestrzeń fizyczna, lecz społeczności lokalne oraz różne grupy interesariuszy, mieszkające lub użytkujące dany obszar. To właśnie aspekt społeczny jest fundamentem projektowania działań rewitalizacyjnych, stąd problemy z jakimi borykają się mieszkańcy oraz potrzeby jakie wykazują w obszarze jakości życia, mają kluczowe znaczenie dla przyszłych decyzji rewitalizacyjnych.

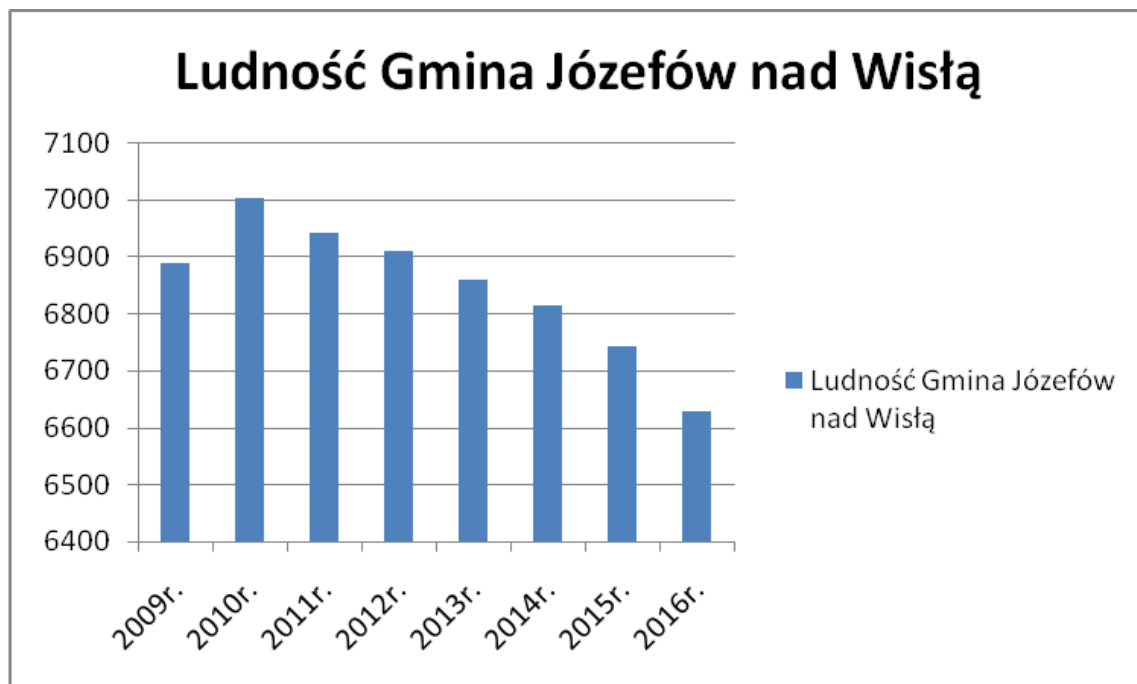
Z tego względu rozdział prezentujący sferę społeczną gminy Józefów nad Wisłą jest najbardziej rozbudowany w całej diagnozie. Wiedza na temat negatywnych zjawisk społecznych, ale i potencjałów tkwiących w społecznościach lokalnych terenów rewitalizowanych, będzie niezbędna do zaprojektowania odpowiednich działań naprawczych, dopasowanych do specyfiki każdego z obszarów.

Demografia

Ludność i jej kondycja jest jednym z najważniejszych czynników decydujących o pozycji i potencjale danego regionu. Dzięki mieszkańcom i zasobom, które wykorzystują możliwy jest rozwój zamieszkiwanego obszaru. Istotne jest zatem przeanalizowanie Gminy Józefów nad Wisłą. Zmiany liczby ludności wpływają na zmianę liczby podatników, determinują popyt na usługi komunalne i komercyjne, a także wpływają na zjawiska przestrzenne. Zmiany populacji wywierają również duży wpływ na rynek pracy, szkolnictwo, ochronę zdrowia oraz kondycję finansową jednostki samorządu terytorialnego.

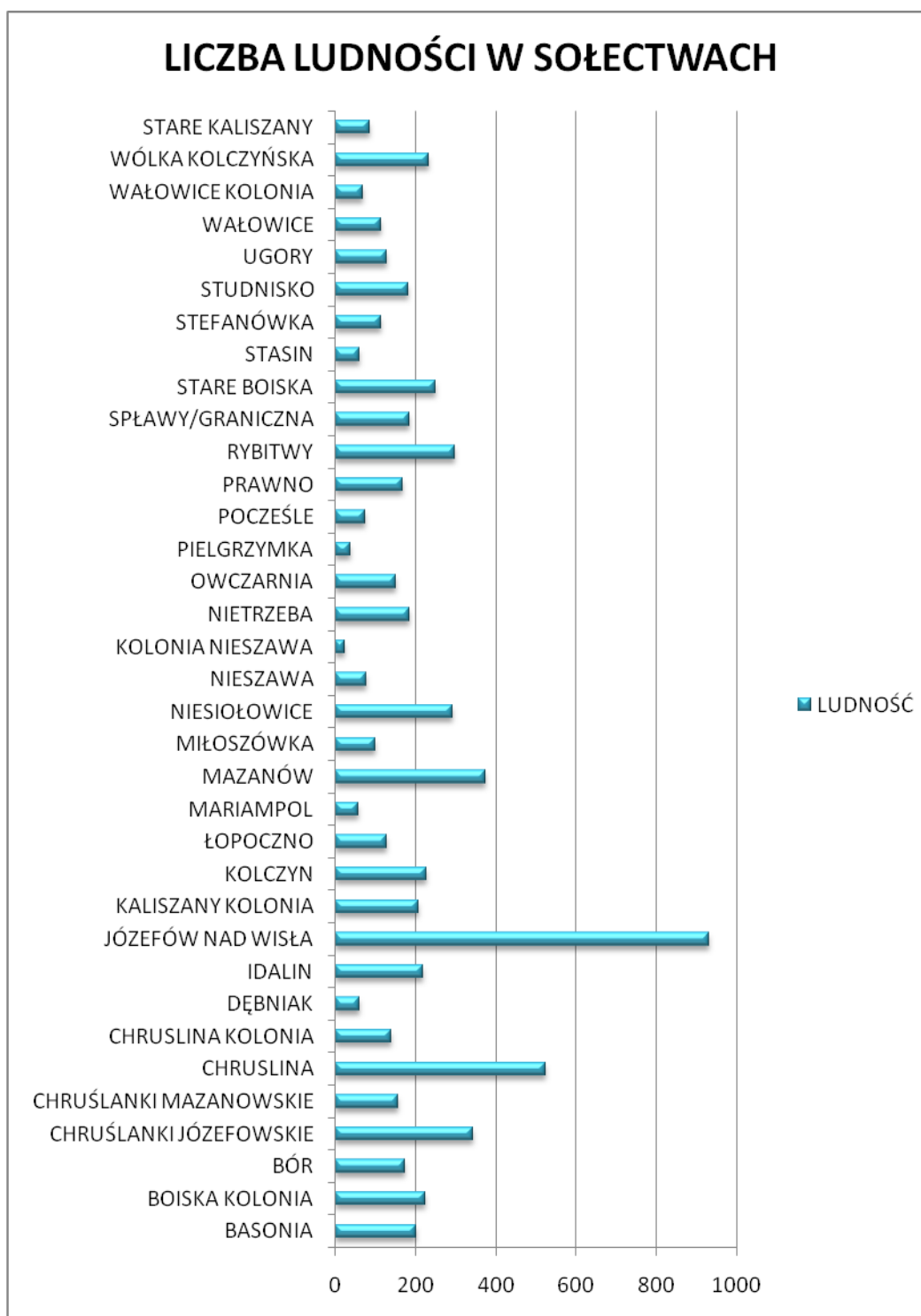
Rozwój społeczno-gospodarczy gminy jest uzależniony nie tylko od liczby ludności, ale również od innych czynników, na które składają się struktura wiekowa ludności oraz zachodzące w niej procesy demograficzne.

Wykres. 1.



Na podstawie danych zawartych w Wykresie.1. można dostrzec, iż liczba ludności w Gminie Józefów nad Wisłą się zmniejsza. W analizowanym okresie wzrost odnotować można jedynie w 2010 roku w stosunku do roku poprzedniego, a następnie każdego roku liczba ludności w gminie zmniejszała się. Ogólnie, w 2016 roku liczba osób zamieszkujących gminę (6630 osób) była niższa niż w 2009 roku, gdy wynosiła 6889 osób. Sam spadek liczby ludności nie przesądza o problemie, jednakże utrzymująca się ujemna dynamika wskazuje na jego pogłębianie

Gminny Program Rewitalizacji dla Gminy Józefów nad Wisłą, na lata 2018- 2024

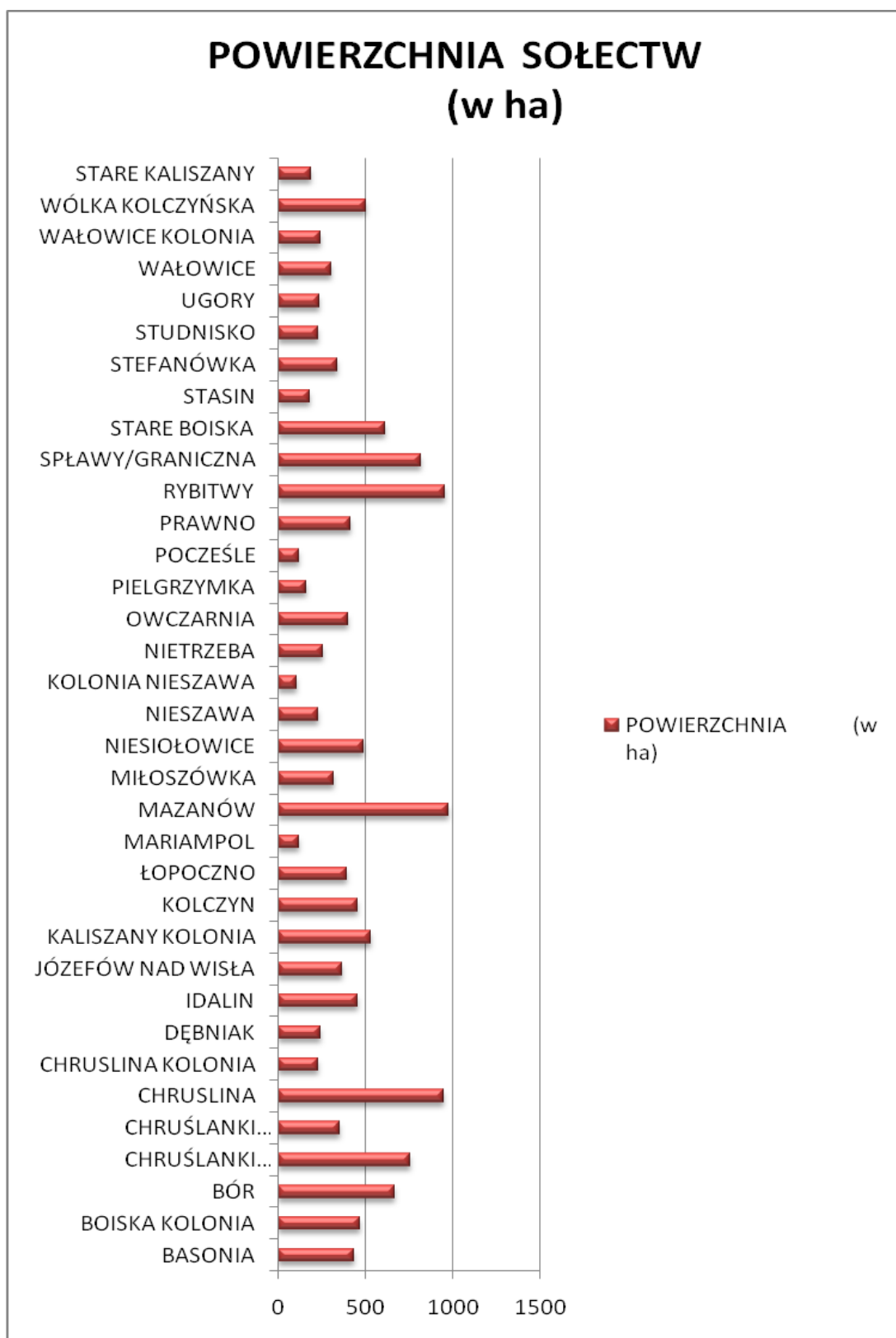


Analizując zmiany liczby ludności na terenie poszczególnych jednostek pomocniczych gminy Józefów nad Wisłą, można zaobserwować, że w okresie analizowanych 5 lat najwięcej osób zdecydowało się na zamieszkanie w sołectwie Józefów nad Wisłą, co jest związane z zasiedlaniem przestrzeni zurbanizowanych po wojnie oraz z rozwojem budownictwa wielo i jednorodzinne na tym obszarze.

Gminny Program Rewitalizacji dla Gminy Józefów nad Wisłą, na lata 2018- 2024

Najwięcej osób wyprowadziło się z Józefowa nad Wisłą, Mazanowa oraz sołectwa Kolczyn

Gminny Program Rewitalizacji dla Gminy Józefów nad Wisłą, na lata 2018- 2024



Gęstość zaludnienia 2014 rok

Polska	123
--------	-----

Gminny Program Rewitalizacji dla Gminy Józefów nad Wisłą, na lata 2018- 2024

Województwo Lubelskie	85
Region puławski	87
Powiat opolski	76
Gmina Józefów nad Wisłą	48

Tabela zawiera dane dotyczące gęstości zaludnienia. Zestawione wartości dotyczą roku 2014 i pokazują, że w Gminie Józefów nad Wisłą wskaźnik ten jest niski, zwłaszcza na tle wartości średnich pozostałych jednostek terytorialnych wyższego stopnia. W 2014 roku gęstość zaludnienia na 1 km² w analizowanej gminie stanowiła 39% średniej dla kraju, 56,5% średniej wojewódzkiej i 63% średniej powiatowej. Niski wskaźnik gęstości zaludnienia świadczyć może o dużej przestrzeni przypadającej na jednego mieszkańca gminy, jednakże wiązać się może również z niskim stopniem urbanizacji. Obszary wiejskie i miejsko-wiejskie charakteryzują się niższą wartością tego wskaźnika niż obszary o wysokim stopniu urbanizacji.

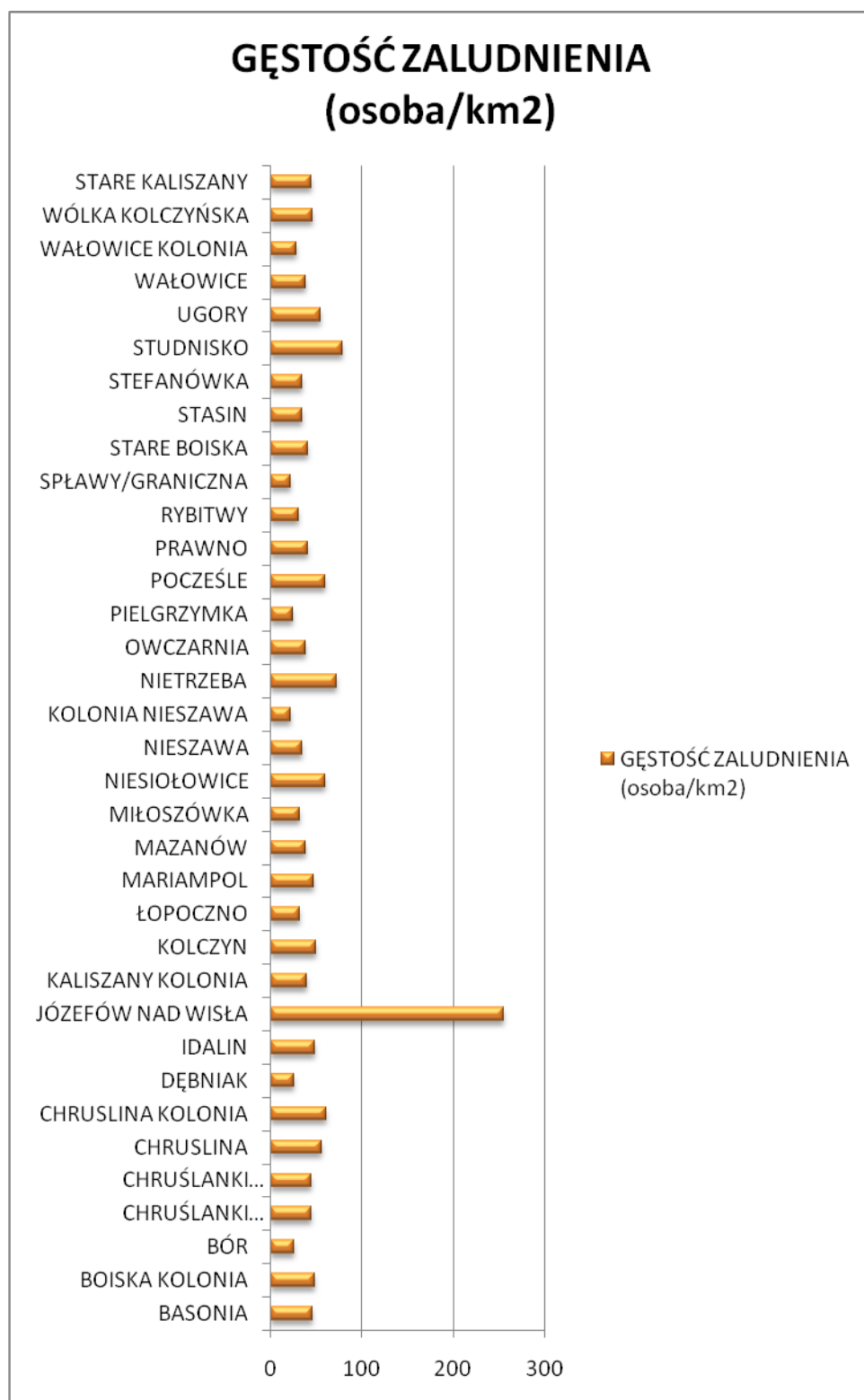
Największy wskaźnik gęstości zaludnienia odnotowano w Sołectwach:

Józefów nad Wisłą 255os/km², Nietrzeba 72os/km², Studnisko 79m²

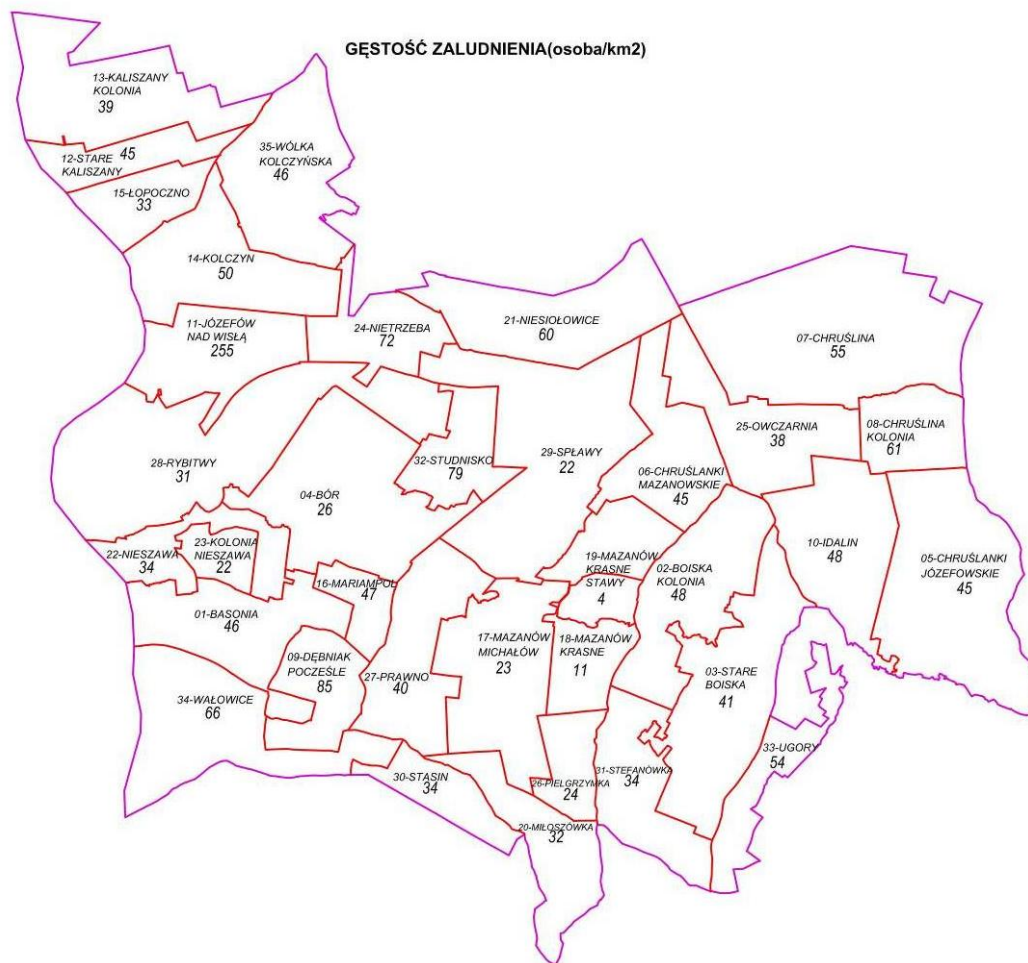
Najniższą gęstością zaludnienia charakteryzują się sołectwa:

Wałowice 28os/km², Spławy/Graniczna 22os/km², Pielgrzymka 24os/km²,
Kolonia Nieszawa 22os/km², Bór 26os/km²

Gminny Program Rewitalizacji dla Gminy Józefów nad Wisłą, na lata 2018- 2024



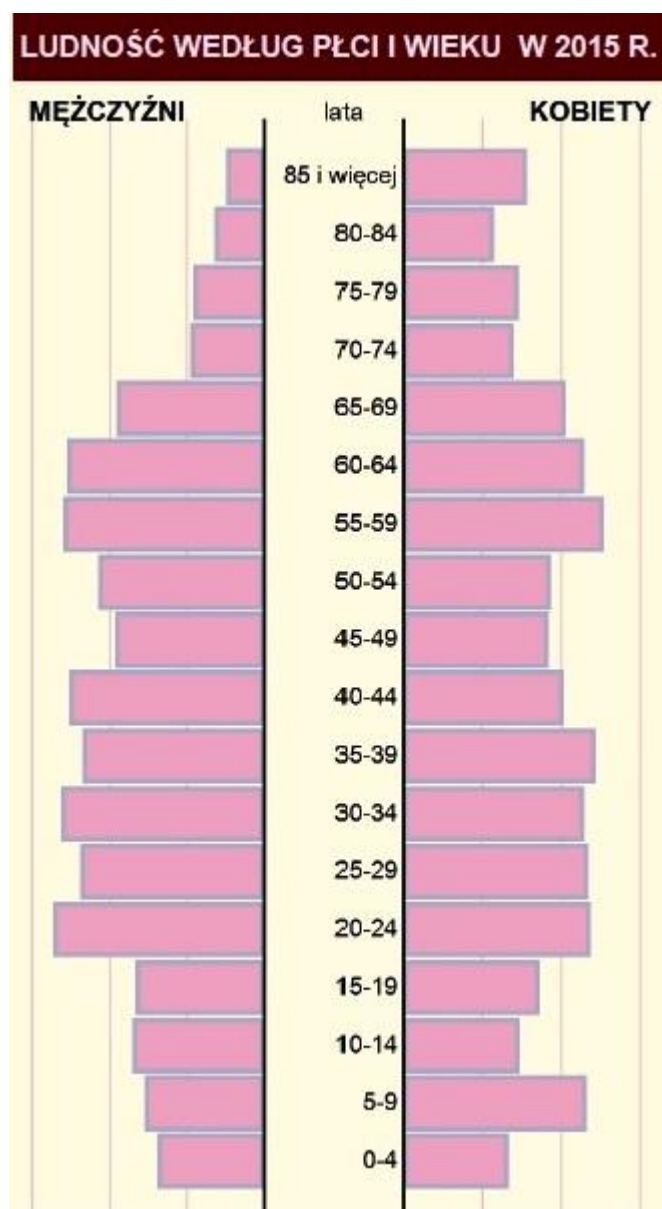
Gminny Program Rewitalizacji dla Gminy Józefów nad Wisłą, na lata 2018- 2024



Gminny Program Rewitalizacji dla Gminy Józefów nad Wisłą, na lata 2018- 2024

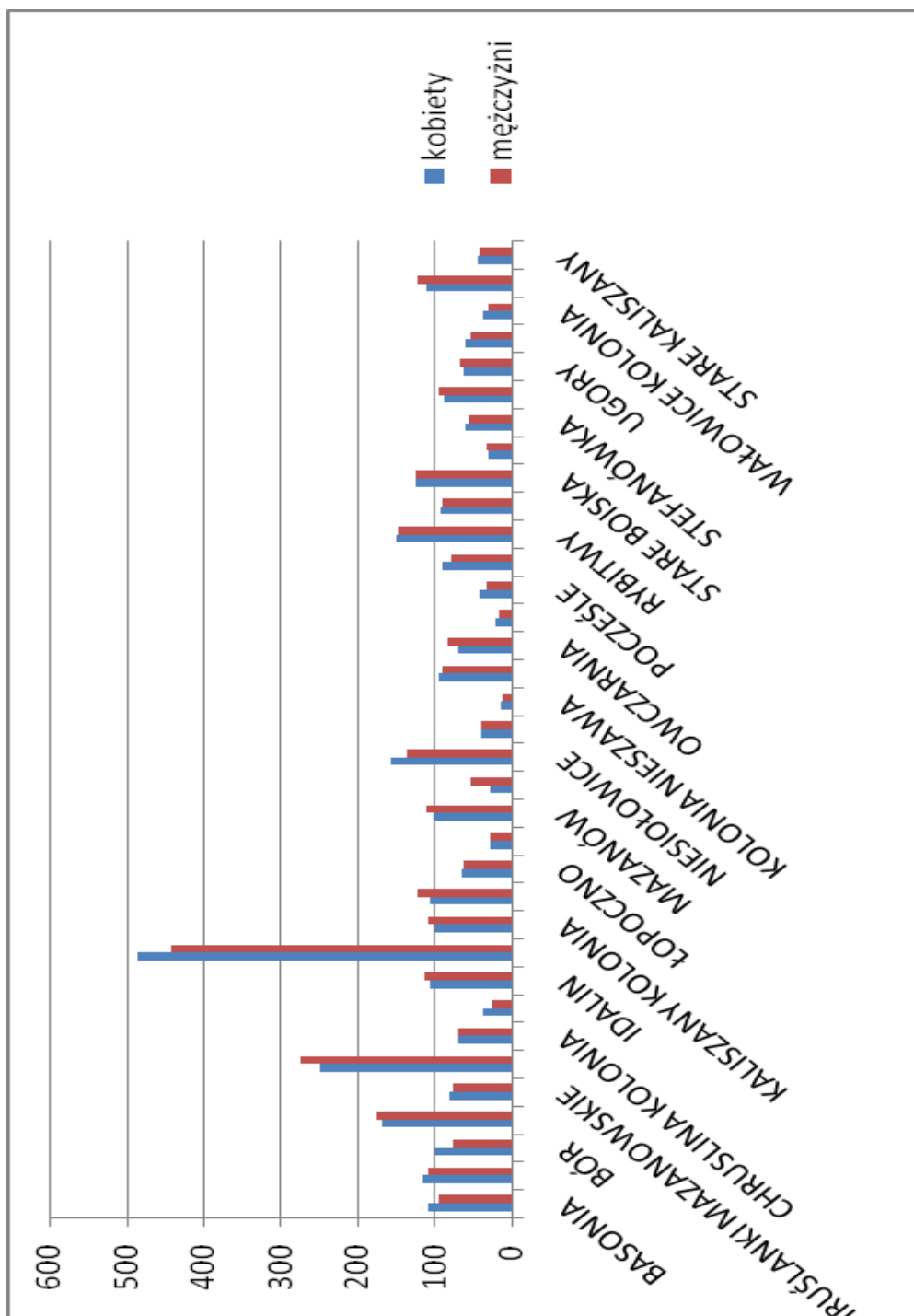
STRUKTURA PŁCI I WIEKU

Struktura płci mieszkańców gminy Józefów nad Wisłą charakteryzuje się zdecydowanie większym udziałem kobiet. Przewaga liczby kobiet nad liczbą mężczyzn jest szczególnie widoczna w przedziale wiekowym 5-9 lat i powyżej 50 lat



Współczynnik feminizacji wynosi 104 i jest to wartość niższa niż średnia dla powiatu opolskiego (105). Wskaźnik ten utrzymuje się na tym poziomie w latach 2015, 2014, a w roku 2013 wynosił 103

Gminny Program Rewitalizacji dla Gminy Józefów nad Wisłą, na lata 2018- 2024

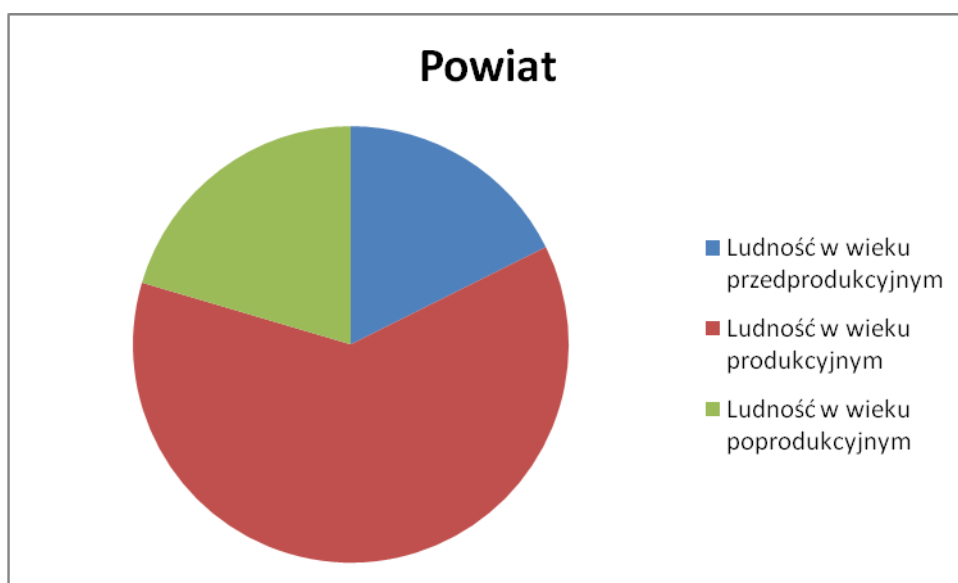
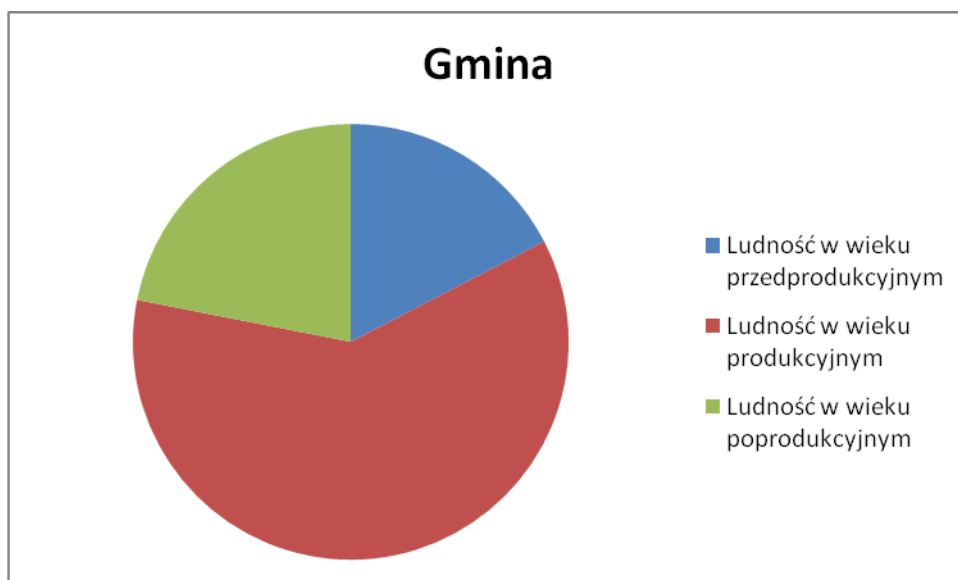


Przewaga liczby kobiet nad liczbą mężczyzn jest szczególnie widoczna na obszarze miasta Józefów nad Wisłą, gdzie współczynnik feminizacji wynosi 110 oraz w sołectwie Niesiołowice 111.

Zaobserwowano również zjawisko odwrotne z przewagą mężczyzn w sołectwach: Chruślanki Józefoskie, Chruślina, Idalin, Kaliszany Kolonia, Kolczyn, Mazanów, Owczarnia, Studnisko, Wólka Kolczyńska

Gminny Program Rewitalizacji dla Gminy Józefów nad Wisłą, na lata 2018- 2024

Analizując odsetek ludności według ekonomicznych grup wieku, w analizowanym okresie, można zaobserwować stały spadek liczby osób w wieku przedprodukcyjnym i produkcyjnym przy jednoczesnym wzroście liczby osób w wieku poprodukcyjnym. Świadczy to o postępującym procesie starzenia się społeczeństwa, które widoczne jest na obszarze całego kraju.



Relacja ilości osób w wieku przedprodukcyjnym, produkcyjnym i poprodukcyjnym jest pierwszym ważnym wskaźnikiem sytuacji demograficznej analizowanego obszaru. Relacje te dla Gminy Józefów nad Wisłą w roku 2015 przedstawiały się następująco1:

- odsetek osób w wieku przedprodukcyjnym (w wieku do 17 lat) – 17,4%;

Gminny Program Rewitalizacji dla Gminy Józefów nad Wisłą, na lata 2018- 2024

□ odsetek osób w wieku produkcyjnym (kobiety 18-59 lat, mężczyźni 18-64 lata) – 61,1%;

□ odsetek osób w wieku poprodukcyjnym (kobiety w wieku powyżej 60 lat, mężczyźni powyżej 65 lat) – 21,5%.

Scharakteryzowane powyżej trendy demograficzne mają niekorzystny wpływ na rynek pracy oraz system ubezpieczeń społecznych. Mogą również wpłynąć na sytuację finansową gminy, gdyż wzrost liczby ludności w wieku poprodukcyjnym powoduje potrzebę zwiększenia wydatków na pomoc społeczną i zapewnienie opieki osobom starszym

Liczba seniorów przypadająca na 100 osób w wieku przedprodukcyjnym w Gminie Józefów nad Wisłą w latach 2009 - 2015.

	Ludność w wieku poprodukcyjnym na 100 osób w wieku produkcyjnym			
	2009	2011	2013	2015
Józefów nad Wisłą	35,2	34,1	34,4	36,1

PROGNOZA DEMOGRAFICZNA

Biorąc pod uwagę prognozy liczby ludności Głównego Urzędu Statystycznego w 2050 r. powiat opolski zamieszkiwany będzie przez 113 836 osób, czyli o 14,4% osób mniej niż w roku 2015. Zgodnie z prognozą tereny miast do 2050 roku około 30% ogółu ludności miejskiej, w porównaniu do 2015 roku, a na terenach wiejskich nastąpi spadek liczby mieszkańców o około 11,9%. Wyniki prognozy świadczą o większej liczbie osób emigrujących z terenów miejskich niż wiejskich, co wiąże się z obserwowaną tendencją suburbanizacji i coraz częstszych decyzji o osiedlaniu się ludności na obszarach wiejskich. Ogólny spadek liczby ludności w powiecie opolskim wynika z zachodzących zmian w strukturze demograficznej i gospodarczej na terenie całego kraju, szczególnie w Polsce Wschodniej.

Gminny Program Rewitalizacji dla Gminy Józefów nad Wisłą, na lata 2018- 2024

Liczba urodzeń w latach 2014-2016

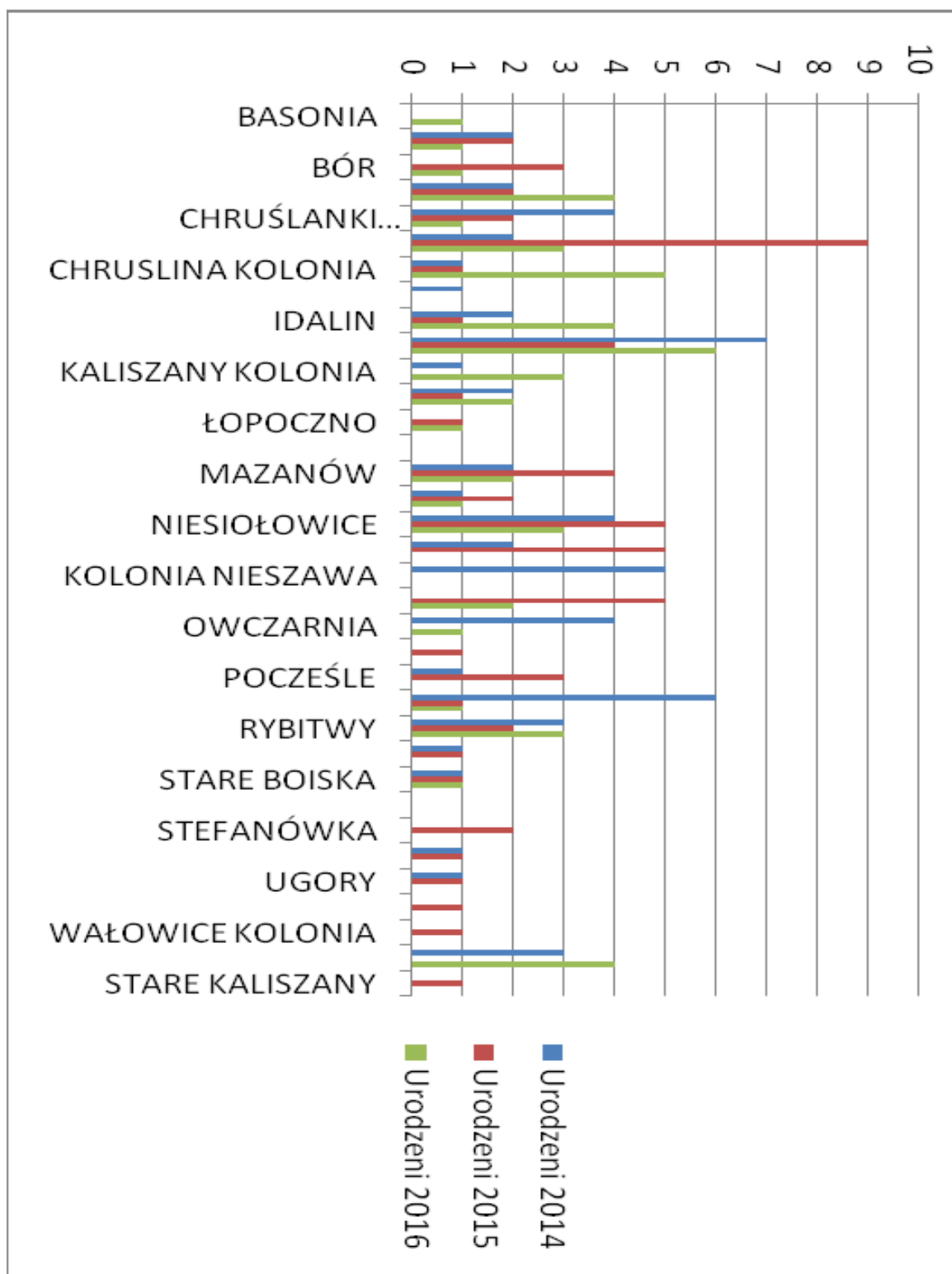
Urodzenie i zgony w Gminie Józefów nad Wisłą w latach 2014- 2016.

Rok	2014	2015	2016
Urodzenia	54	55	53
Zgony	101	87	90
Przyrost naturalny	-47	-32	-37

W latach 2014-2016 najwyższą liczbę urodzeń w ciągu roku odnotowano w Chruślinie (9osób) w 2015roku, stała liczbę urodzeń odnotowano w miejscowościach Niesiołowice, Nietrzeba, Prawno, Józefów nad Wisłą.

W pozostałych miejscowościach liczba urodzeń jest bardzo niska.

Gminny Program Rewitalizacji dla Gminy Józefów nad Wisłą, na lata 2018- 2024



Analiza powyższych danych wskazuje na następujące problemy:

- spada liczba ludności gminy, spowodowana ujemnym przyrostem naturalnym, dużą liczbą zgonów oraz migracją,

Gminny Program Rewitalizacji dla Gminy Józefów nad Wisłą, na lata 2018- 2024

- wzrasta wskaźnik osób w wieku poprodukcyjnym w stosunku do osób w wieku produkcyjnym.

W przeprowadzonych wywiadach z insenariuszami powodem wyludniania jest brak pracy, praca oferowana to praca sezonowa w sadownictwie. Brak różnicowania oferty pracy dla młodych ludzi, centralizacja gospodarstw sadowniczych daje możliwość utrzymania wąskiej grupie mieszkańców.

WYKLUCZENIE SPOŁECZNE

Realizacją zadań w zakresie pomocy społecznej na terenie gminy Józefów nad Wisłą zajmuje się Gminny Ośrodek Pomocy Społecznej w Józefowie nad Wisłą , zlokalizowany przy ul. Opolskiej 31/6.

Dane sprawozdawcze pokazują, że problemami najczęściej występującymi w rozeznaczonych środowiskach podopiecznych Ośrodka Pomocy Społecznej były: ubóstwo, bezrobocie, długotrwała lub ciężka choroba oraz alkoholizm. W ciągu roku 2016 jako ten problem swojej trudnej sytuacji wskazało 35 rodzin co stanowiło 14,6% wszystkich rodzin objętych pomocą społeczną w gminie. Warto przy tym odnotować, że liczba rodzin wskazujących ten problem jako przyczynę trudnej sytuacji spadła z poziomu 50 w roku 2014r. o 30% do poziomu 35 rodzin w 2016 r. Problem narkomanii nie został odnotowany jako przyczyna trudnej sytuacji rodziny lub osoby korzystającej z pomocy społecznej.

Gmina Józefów nad Wisłą podejmuje działania w ramach uchwalanego corocznie Programu Profilaktyki i Rozwiązywania Problemów Alkoholowych i Narkomanii. Gminna Komisja Rozwiązywania Problemów Alkoholowych i Przeciwdziałania Narkomanii swymi działaniami obejmuje szereg inicjatyw w zakresie profilaktyki wśród dzieci i młodzieży, osób dorosłych, wspiera osoby uzależnione poprzez finansowanie grupy AA, zatrudnienie terapeuty uzależnień czy

Gminny Program Rewitalizacji dla Gminy Józefów nad Wisłą, na lata 2018- 2024

psychologa. Ponadto Ośrodek Pomocy Społecznej w Józefowie nad Wisłą prowadzi pracę socjalną z rodzinami z problemem uzależnień poprzez kierowanie osób nadużywających alkoholu do Gminnej Komisji Rozwiązywania Problemów Alkoholowych i Narkomanii w Józefowie nad Wisłą.

Gospodarstwa domowe korzystające z pomocy społecznej w Gminie Józefów nad Wisłą na tle pozostałych wybranych jednostek terytorialnych w latach 2009-2015

Jednostka terytorialna	Liczba gospodarstw					
	2009	2010	2011	2012	2013	2014
Polska	1216821	1203497	1147913	1165811	1211290	1145794
Województwo lubelskie	72760	70066	67426	68436	70452	67414
Powiat opolski	1912	1862	1909	1877	1880	1870
Gmina Józefów nad Wisłą	285	267	207	257	241	286

Ilość gospodarstw domowych korzystających z pomocy społecznej w Gminie Józefów nad Wisłą nie zmieniła się znacznie w okresie 2009-2014. Rokiem, w którym sytuacja w tej sferze prezentowała się najlepiej był rok 2011, gdzie z pomocy społecznej korzystało 207 gospodarstw domowych. W roku 2014 ich ilość wynosiła już 286, z tendencją wzrostową od roku 2011. Dane te są o tyle niepokojące z punktu widzenia poziomu socjalnego, że w powiecie opolskim, województwie lubelskim i całym kraju trend jest spadkowy, z drobnymi odchyleniami w latach 2012-2013, w przypadku kraju i województwa. W 2014 roku w Gminie Józefów nad Wisłą ilość gospodarstw domowych korzystających z pomocy społecznej była najwyższa w badanym okresie. Gospodarstwa te stanowiły 15,3% wszystkich gospodarstw powiatu opolskiego, które objęte są pomocą społeczną.

Gminny Program Rewitalizacji dla Gminy Józefów nad Wisłą, na lata 2018- 2024

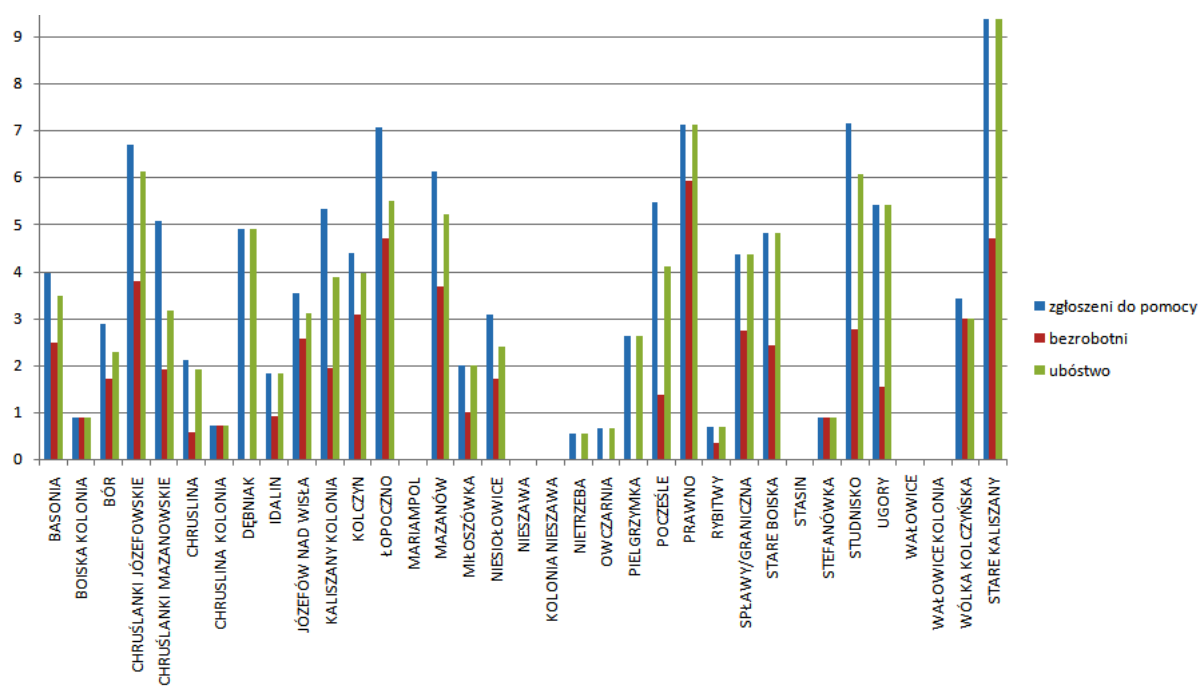
W ujęciu ilościowym, w ramach 286 gospodarstw domowych, w 2014 roku z pomocy społecznej korzystało 889 osób

Podział zgłoszeń z podziałem na sołectwa

Sołectwa	ludność	Liczba osób	Procent w skali sołectwa	Liczba osób	Procent w skali sołectwa	Liczba osób	Procent w skali sołectwa
		Zgłoszeni do opieki		bezrobotni		ubóstwo	
BASONIA	201	8	3,9801	5	2,487562	7	3,482587
BOISKA KOLONIA	223	2	0,896861	2	0,896861	2	0,896861
BÓR	174	5	2,873563	3	1,724138	4	2,298851
CHRUŚLANKI JÓZEFOWSKIE	342	23	6,725146	13	3,80117	21	6,140351
CHRUŚLANKI MAZANOWSKIE	157	8	5,095541	3	1,910828	5	3,184713
CHRUSLINA	523	11	2,10325	3	0,573614	10	1,912046
CHRUSLINA KOLONIA	138	1	0,724638	1	0,724638	1	0,724638
DĘBNIAK	61	3	4,918033	0	0	3	4,918033
IDALIN	218	4	1,834862	2	0,917431	4	1,834862
JÓZEFÓW NAD WISŁĄ	932	33	3,540773	24	2,575107	29	3,111588
KALISZANY KOLONIA	206	11	5,339806	4	1,941748	8	3,883495
KOLCZYN	227	10	4,405286	7	3,0837	9	3,964758
ŁOPOCZNO	127	9	7,086614	6	4,724409	7	5,511811
MARIAMPOL	56		0	0	0	0	0
MAZANÓW	325	20	6,153846	12	3,692308	17	5,230769
MIŁOSZÓWKA	100	2	2	1	1	2	2
NIESIOŁOWICE	292	9	3,082192	5	1,712329	7	2,39726
NIESZAWA	78		0	0	0	0	0
KOLONIA NIESZAWA	24		0	0	0	0	0
NIETRZEBA	184	1	0,543478	0	0	1	0,543478

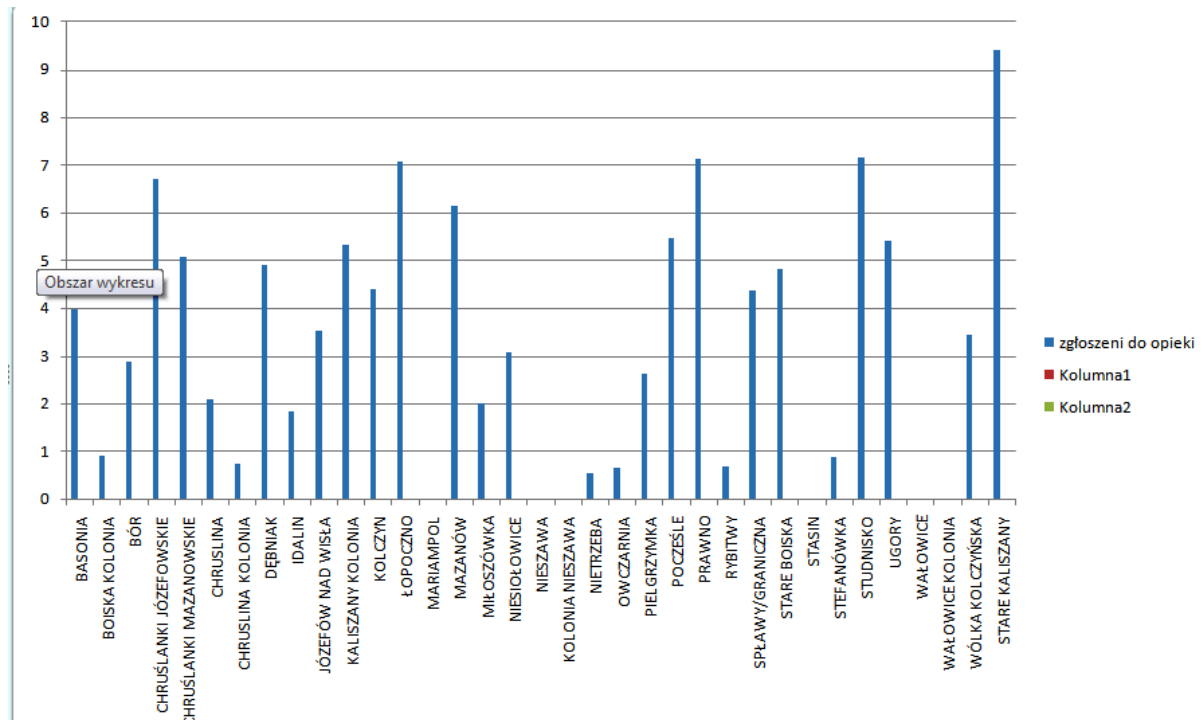
Gminny Program Rewitalizacji dla Gminy Józefów nad Wisłą, na lata 2018- 2024

OWCZARNIA	151	1	0,662252	0	0	1	0,662252
PIELGRZYMKI	38	1	2,631579	0	0	1	2,631579
POCZEŚLE	73	4	5,479452	1	1,369863	3	4,109589
PRAWNO	168	12	7,142857	10	5,952381	12	7,142857
RYBITWY	296	2	0,675676	1	0,337838	2	0,675676
SPLAWY/GRANICZNA	183	8	4,371585	5	2,73224	8	4,371585
STARE BOISKA	248	12	4,83871	6	2,419355	12	4,83871
STASIN	61		0	0	0	0	0
STEFANÓWKA	114	1	0,877193	1	0,877193	1	0,877193
STUDNISKO	181	13	7,18232	5	2,762431	11	6,077348
UGORY	129	7	5,426357	2	1,550388	7	5,426357
WAŁOWICE	114		0	0	0	0	0
WAŁOWICE KOLONIA	68		0	0	0	0	0
WÓLKA KOLCZYŃSKA	233	8	3,433476	7	3,004292	7	3,004292
STARE KALISZANY	85	8	9,411765	4	4,705882	8	9,411765

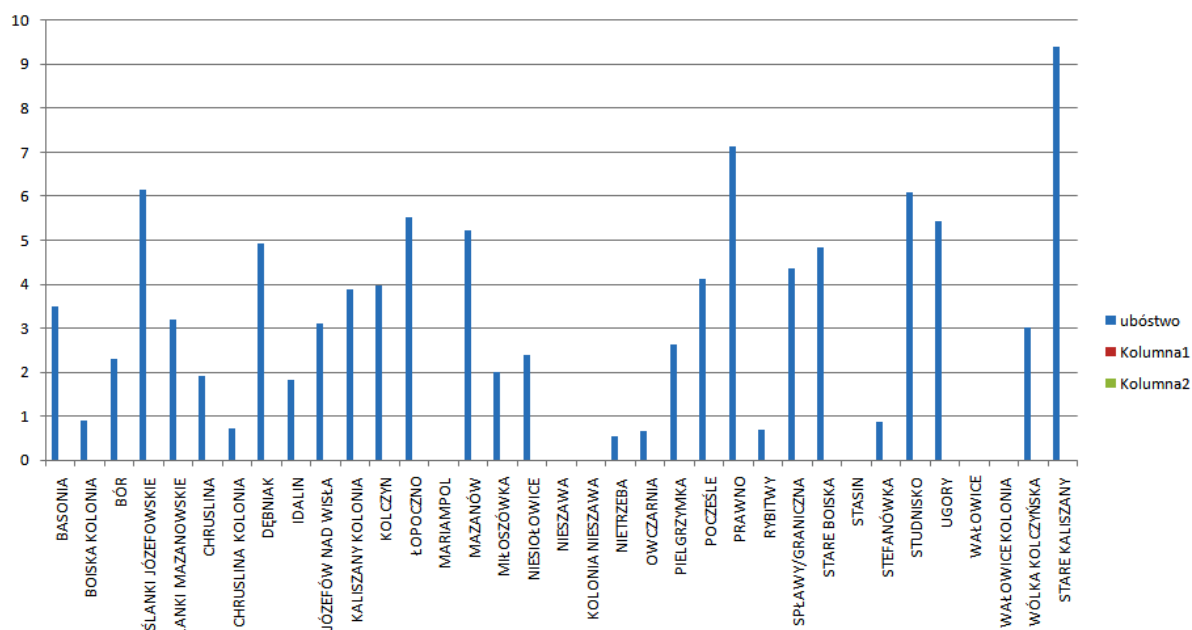


Gminny Program Rewitalizacji dla Gminy Józefów nad Wisłą, na lata 2018- 2024

Zgłoszeni do opieki z podziałem na sołectwa



Zgłoszeni do opieki z powodu ubóstwa



Gminny Program Rewitalizacji dla Gminy Józefów nad Wisłą, na lata 2018- 2024

BEZROBOCIE

Obszar województwa lubelskiego pod względem gospodarczym i ekonomicznym należy do regionów biednych i słabo rozwiniętych. Gmina Józefów nad Wisłą, jako część tego obszaru, boryka się z wieloma problemami społecznymi, z których na pierwszy plan wysuwa się zjawisko bezrobocia. Jest ono uważane za podstawową przyczynę pozostawania ludzi w sferze ubóstwa, narastania konfliktów wewnątrz rodziny, a także odpowiada za jej dezorganizację i powstawanie patologii społecznych takich, jak alkoholizm czy przestępczość nieletnich. Stopa bezrobocia notowana w powiecie opolskim od wielu lat utrzymuje się na poziomie znacznie wyższym od średniej w kraju, jak też średniej w województwie. Województwo lubelskie w porównaniu z innymi województwami w kraju zajmuje jedno z pierwszych miejsc pod względem stopy bezrobocia. Powiat opolski posiada stopę bezrobocia znacznie wyższą niż notowana w kraju, a także wyższą niż w województwie.

Poziom bezrobocia w latach 2014-2016 w powiecie opolskim, w poszczególnych gminach.

LP	Gmina	Liczba bezrobotnych		Liczba bezrobotnych		Liczba bezrobotnych	
		2014	2015	2015	2016	2016	2016
		Ogółem	Kobiet	Ogółem	Kobiet	Ogółem	Kobiet
		m	y	m	y	m	y
1.	Chodel	376	197	371	182	323	156
2.	Józefów	495	227	433	194	420	187
3.	Karczmiska	362	175	357	172	290	141
4.	Łaziska	272	145	241	119	209	100

Gminny Program Rewitalizacji dla Gminy Józefów nad Wisłą, na lata 2018- 2024

5.	Opole Lubelskie	1026	494	987	471	855	407
6.	Poniatowa	1047	495	921	440	865	415
7.	Wilków	275	130	232	107	207	91

Źródło: GUS, opracowanie własne.

Stan bezrobocia rejestrowanego w Gminie Józefów nad Wisłą w latach 2014-2016 z podziałem na wiek i wykształcenie osób bezrobotnych.

Rok	2014		2015		2016	
	Ogółem / Kobiety		Ogółem / Kobiet		Ogółem / Kobiety	
Wiek:						
18-24	128	56	103	46	98	48
25-34	168	89	139	66	133	64
35-44	92	43	91	47	81	38
45-54	62	23	52	23	46	22
55-59	32	15	30	11	37	12
60-	13	1	18	1	24	2
Wykształcenie						
Wyższe	54	40	30	20	31	23
Policealne i średnie zawodowe	136	62	120	57	111	58
Średnie ogólnokształcące	66	41	50	33	45	28
Zasadnicze zawodowe	123	47	118	46	115	38
Gimnazjalne i poniżej	116	37	115	38	117	39
Razem	495	227	433	194	419	186

Źródło: PUP w Opolu Lubelskim, opracowanie własne.

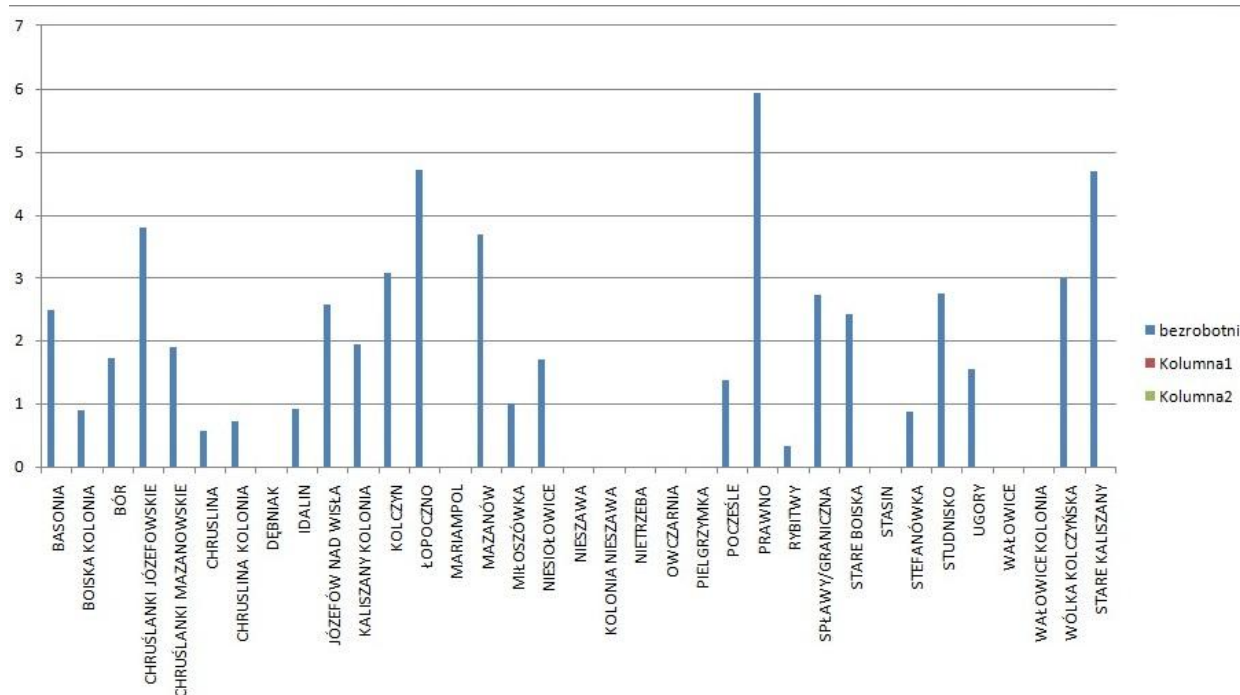
Gminny Program Rewitalizacji dla Gminy Józefów nad Wisłą, na lata 2018- 2024

Osoby długotrwale bezrobotne w Gminie Józefów nad Wisłą w latach 2014- 2016.

Rok	2014		2015		2016	
	Ogółem	Kobiety	Ogółem	Kobiety	Ogółem	Kobiety
Osoby długotrwale bezrobotne	163	82	164	76	167	81

Źródło: PUP w Opolu Lubelskim, opracowanie własne.

Zgłoszeni do opieki z powodu bezrobocia



Na podstawie przedstawionych powyżej danych można wnioskować, iż bezrobocie w Gminie Józefów nad Wisłą dotyczy osób długotrwale pozostających bez pracy o niskim wykształceniu w wieku 18- 34. Niepokojący jest fakt, iż tylko niewielki odsetek bezrobotnych jest uprawniony do pobierania zasiłku dla bezrobotnych, ponieważ sprzyja to degradacji społecznej i ubożeniu rodzin oraz rodzi zwiększone zapotrzebowanie na świadczenia socjalne. Ten fakt świadczyć może również o tym, że większość osób figurujących w rejestrze Powiatowego Urzędu

Gminny Program Rewitalizacji dla Gminy Józefów nad Wisłą, na lata 2018- 2024

Pracy to osoby rejestrowane po raz kolejny. Najbardziej zagrożoną grupą wykluczeniem społecznym to osoby młode w wieku 25-34 lata z wykształceniem policealnym i średnim zawodowym oraz zasadniczym zawodowym.

Dane statystyczne z trzech lat wskazują, że w ogólnej liczbie osób bezrobotnych w Gminie Józefów nad Wisłą blisko połowa, to osoby długotrwale bezrobotne- głównie mężczyźni. W stosunku do innych gmin powiatu opolskiego (porównanie ogólnej liczby mieszkańców do osób bezrobotnych ogółem) w Gminie Józefów nad Wisłą zarejestrowanych w PUP jest najwięcej osób bezrobotnych. Sytuacja panująca na rynku pracy ma ogromny wpływ na poziom życia społeczeństwa. W ciągu ostatnich lat system pomocy społecznej obejmował wsparciem 7,26% (2014), 6,42% (2015) i 6,21% (2016) mieszkańców Gminy Józefów nad Wisłą, wśród których najczęstszą przyczyną udzielania świadczeń społecznych było właśnie bezrobocie.

Faktyczna stopa bezrobocia w Gminie Józefów nad Wisłą jest tak naprawdę trudna do oszacowania. Osoby zarejestrowane w Powiatowym Urzędzie Pracy w Opolu Lubelskim mają możliwość sezonowych prac dorywczych u okolicznych rolników. Najczęściej jest to praca „na czarno” ponieważ koszty legalnego zatrudnienia pracownika są zbyt wysokie dla potencjalnego pracodawcy.

Skutkami bezrobocia są:

- ryzyko wykluczenia społecznego- utrata statutu społecznego, trudności materialne,
- dezintegracja rodziny- zmiana jej sytuacji emocjonalnej, osłabienie autorytetu rodziców, zakłócenie socjalizacji ról, frustracja, zmniejszenie wsparcia emocjonalnego i solidarności wewnątrzrodzinnej,
- zwiększenie możliwości wystąpienia patologii życia rodzinnego- przemoc, alkohol,

Gminny Program Rewitalizacji dla Gminy Józefów nad Wisłą, na lata 2018- 2024

- izolacja społeczna- ograniczanie kontaktów ze znajomymi, dalszą rodziną,
- zasadnicza zmiana poziomu życia, standardu materialnego rodzin, co powoduje konieczność korzystania z pomocy społecznej.

Bezpieczeństwo

Zjawisko przemocy jest powszechne wśród mieszkańców Gminy Józefów nad Wisłą, jednak nie zawsze ujawnione, co utrudnia rozpoznanie i przeciwdziałanie. Rodziny dotknięte przemocą kierowano do Gminnego Zespołu Interdyscyplinarnego

Zgodnie z przeprowadzonym badaniem ankietowym i wywiadami z Sołtysami Gminę i Sołectwa uznano za bezpieczną

w Józefowie nad Wisłą. Do zadań Zespołu Interdyscyplinarnego należy w szczególności:

- integrowanie i koordynowanie działań przedstawicieli różnych podmiotów oraz specjalistów w zakresie przeciwdziałania przemocy w rodzinie,
- diagnozowanie problemu przemocy w rodzinie,
- podejmowanie działań w środowisku zagrożonym przemocą w rodzinie mających na celu przeciwdziałanie temu zjawisku,
- inicjowanie interwencji w środowisku dotkniętym przemocą w rodzinie,
- rozpowszechnianie informacji o instytucjach i możliwościach udzielania pomocy w środowisku lokalnym,
- inicjowanie działań w stosunku do osób stosujących przemoc w rodzinie.¹

Gminny Zespół Interdyscyplinarny ds. Przeciwdziałania Przemocy w Rodzinie został powołany Zarządzeniem Wójta Gminy Józefów nad Wisłą Nr 0050.68.2011 z dnia 28 listopada 2011 roku. Zespół liczy 12 członków. przedstawiciele: jednostek

¹ Regulamin pracy Gminnego Zespołu Interdyscyplinarnego.

Gminny Program Rewitalizacji dla Gminy Józefów nad Wisłą, na lata 2018- 2024

organizacyjnych pomocy społecznej, gminnej komisji rozwiązywania problemów alkoholowych, Policji, oświaty, ochrony zdrowia i organizacji pozarządowych. W skład zespołu interdyscyplinarnego wchodzi także kuratorzy sądowi jak również prokuratorzy oraz przedstawiciele instytucji działających na rzecz przeciwdziałania przemocy.

Rada Gminy Józefów nad Wisłą uchwałą Nr XX/141/2017 z dnia 17 marca 2017 roku uchwaliła Gminny Program Przeciwdziałania Przemocy w Rodzinie oraz Ochrony Ofiar Przemocy w Rodzinie w Gminie Józefów nad Wisłą na lata 2017-2021.

Główną intencją Programu jest określenie działań, jakie gmina podejmuje w celu realizacji zadań w zakresie przeciwdziałania przemocy w rodzinie oraz ochrony ofiar przemocy w szczególności poprzez promowanie oddziaływań profilaktycznych i wsparcia dla ofiar przemocy na każdym etapie ich powrotu do normalnego życia.²

Poniższa tabela przedstawia liczbę założonych Niebieskich Kart w tym założonych w rodzinach a także ilość powołanych grup roboczych w latach 2014-2016.

Liczba założonych Niebieskich Kart oraz powołanych grup roboczych w latach 2014-2016.

L.p.	Rok	Liczba założonych Niebieskich Kart ogółem	Liczba założonych Niebieskich Kart w rodzinach z dziećmi	Liczba powołanych grup roboczych
1.	2014	15	4	4
2.	2015	11	4	4
3.	2016	13	6	6

Źródło: GZI Józefów nad Wisłą, opracowanie własne, stan na dzień 01.12.2016

- Liczba wszczętych procedur „Niebieskiej Karty” w latach 2012- 2016 przez uprawnione instytucje.

² Gminny Program Przeciwdziałania Przemocy w Rodzinie oraz Ochrony Ofiar Przemocy w Rodzinie w Gminie Józefów nad Wisłą na lata 2017-2021 s 3.

Gminny Program Rewitalizacji dla Gminy Józefów nad Wisłą, na lata 2018- 2024

Instytucja wszczynająca procedurę „NK”	Liczba „Niebieskich Kart” przekazanych do Przewodniczącego Zespołu				
	2012	2013	2014	2015	2016
Ogółem:	7	14	15	11	13
Policja	6	8	12	6	9
OPS	1	6	3	5	4
Oświata	0	0	0	0	0
Służba zdrowia	0	0	0	0	0
GKRPA	0	0	0	0	0

Źródło: GZI Józefów nad Wisłą, opracowanie własne.

Przemoc w rodzinie stanowi poważny problemem społecznym, wobec którego niezbędne jest tworzenie sieci wsparcia złożonej z osób profesjonalnie pomagających: pracowników socjalnych, pedagogów, psychologów, kuratorów, policjantów, lekarzy. Ważna jest szybkość reagowania na ujawniane przypadki przemocy w rodzinie, w tym także odpowiednie reagowanie i podejmowanie wszelkich dostępnych działań, celem minimalizowania przypadków przemocy w rodzinie, łagodzenia jej skutków, a także podnoszenia świadomości społecznej w tym zakresie.

Do najczęstszych skutków stosowania przemocy w rodzinie zaliczyć należy skutki o charakterze indywidualnym, społecznym oraz ekonomicznym:

- Skutki indywidualne ponoszą osoby uwikłane w przemoc, czyli ofiary przemocy oraz jej sprawcy. Osoby dorosłe, doznające przemocy mogą ponieść śmierć w wyniku aktu przemocy lub samobójstwa będącego skutkiem przewlekłego stresu, depresji, mogą doznać urazów fizycznych, czy trwałego kalectwa. Skutkiem przemocy mogą być też: zaburzenia zdrowia fizycznego i psychicznego, uzależnienie od substancji psychoaktywnych, trudności w

Gminny Program Rewitalizacji dla Gminy Józefów nad Wisłą, na lata 2018- 2024

funkcjonowaniu

w różnych rolach społecznych. Sprawcy przemocy mogą ponieść śmierć w wyniku zabójstwa przez ofiarę w akcie samoobrony lub samobójstwa (najczęściej po zabójstwie ofiary), mogą doznać urazów, trwałego kalectwa.

- Skutki społeczne dotyczą nie tylko tych osób, które bezpośrednio przemocy doznają, czy stosują. Dzieci wychowywane w rodzinie, w której jeden z rodziców stosuje przemoc wobec drugiego rodzica nie mają zaspokojonej podstawowej potrzeby psychologicznej - bezpieczeństwa. Przeżywają wiele negatywnych uczuć tj. lęk, wstyd, poczucie winy, co może prowadzić do występowania u nich zaburzeń emocjonalnych i zaburzeń zachowania. Niektóre dzieci nie radząc sobie z negatywnymi uczuciami sięgają po środki uzależniające. Dorośli, którzy jako dzieci doświadczyli przemocy w rodzinie, często mają trudności z funkcjonowaniem w roli rodzica. Skutki ekonomiczne ponoszone są przez każdego obywatela, gdyż wiążą się z finansowaniem systemowego wsparcia dla osób uwikłanych w przemoc.

INFRASTRUKTURA SPOŁECZNA ORAZ JAKOŚĆ OFEROWANYCH USŁUG

Edukacja i sport

Jednostki samorządu terytorialnego prowadzą działalność oświatową, która jest jednym z najważniejszych zadań własnych gminy.

Gmina realizuje zadania w zakresie szkolnictwa zgodnie z ustawą o systemie oświaty i ustawą o samorządzie gminnym.

Prawidłowe funkcjonowanie szkolnictwa oraz odpowiednio postępujący proces edukacji stanowi czynnik warunkujący kształtowanie zasobów intelektualnych, co w dłuższej perspektywie czasu przyczyni się do rozwoju gospodarczego jednostki terytorialnej. Jakość kształcenia bezpośrednio wiąże się z problemami w zakresie bezrobocia oraz niedostosowania kwalifikacji do potrzeb obowiązujących na rynku pracy.

W 2017 roku na terenie Gminy Józefów nad Wisłą funkcjonuje

Gminny Program Rewitalizacji dla Gminy Józefów nad Wisłą, na lata 2018- 2024

Na terenie Gminy Józefów nad Wisłą funkcjonuje:

1. **Szkoła Podstawowa w Chruślinie**
2. **Szkoła Podstawowa w Starych Boiskach**
3. **Zespół Szkół Ogólnokształcących**

w skład którego wchodzi:

- Przedszkole Samorządowe im. Adama Mickiewicza
- Szkoła Podstawowa im. Adama Mickiewicza
- Samorządowe Gimnazjum Publiczne im. Jana Pawła II
- Liceum Ogólnokształcące im. Jana Pawła II

4. **Publiczna Szkoła Podstawowa w Chruślankach Józefowskich** prowadzona przez Stowarzyszenie Na Rzecz Ekorozwoju Wsi Chruślanki Józefowskie i Idalin. Placówki te zabezpieczają potrzeby wychowawcze i edukacyjne dzieci i młodzieży na poszczególnych szczeblach edukacji podstawowej. W przeprowadzonych ankietach i wywiadach oferta edukacyjna uzyskała same oceny dobre i bardzo dobre.

Szkoły i biblioteki



Biblioteki:

Siec Bibliotek publicznych Gminy Józefów nad Wisłą tworzy Gminna Biblioteka Publiczna będąca w strukturach Gminnego Centrum Kultury usytuowana w Józefowie nad Wisłą i trzy filie biblioteczne w miejscowościach Prawno, Chruślanki Józefowskie, Boiska.

Szkoły:

Na terenie Gminy Józefów nad Wisłą funkcjonuje:

1. Szkoła Podstawowa w Chruślinie
2. Szkoła Podstawowa w Starych Boiskach
3. Zespół Szkół Ogólnokształcących
w skład którego wchodzi:
 - Przedszkole Samorządowe im. Adama Mickiewicza
 - Szkoła Podstawowa im. Adama Mickiewicza
 - Samorządowe Gimnazjum Publiczne im. Jana Pawła II
 - Liceum Ogólnokształcące im. Jana Pawła II
4. Publiczna Szkoła Podstawowa w Chruślankach Józefowskich prowadzona przez Stowarzyszenie Na Rzecz Ekorozwoju Wsi Chruślanki Józefowskie i Idalin.

PRZEDSZKOLA

W gminie funkcjonuje jedno pięciodziałowe przedszkole zlokalizowane w Zespole Szkół Ogólnokształcących w Józefowie nad Wisłą

SZKOŁY PODSTAWOWE

Siec placówek oświatowych dostosowana jest do sieci osadniczej gminy. Publiczne Szkoły Podstawowe znajdują się w miejscowościach: Józefów nad Wisłą, Prawno, Stare Boiska, Chruślina.

GIMNAZJUM

Na terenie Gminy Józefów nad Wisłą działa jedno gimnazjum zlokalizowane w Zespole Szkół Ogólnokształcących w Józefowie nad Wisłą.

SZKOŁY PONADGIMNAZJALNE

Liceum Ogólnokształcące zlokalizowane w Zespole Szkół Ogólnokształcących w Józefowie nad Wisłą.



Gminny Program Rewitalizacji dla Gminy Józefów nad Wisłą, na lata 2018- 2024

Infrastruktura sportowa

Na terenie gminy Józefów działa Gminny Klub Sportowy w Józefowie nad Wisłą posiadający dwie sekcje:

- sekcja piłki nożnej klasa B,
- LZS Idalin – sekcja tenisa stołowego klasa okręgowa.

Stadion sportowy z budynkiem szatni znajduje się w Józefowie nad Wisłą. Ponadto na terenie gminy istnieją boiska sportowe, trawiaste przy szkołach podstawowych w Józefowie, Boiskach, Prawnie, Chruślinie, Chruślankach Józefowskich.

Do gminnych obiektów sportowych należą również sale gimnastyczne przy Szkołach Podstawowych:

- Zespół Szkół Ogólnokształcących w Józefowie – posiada dwie sale: jedną o wymiarach 24m x 12m oraz drugą 10m x 8 m, planowane jest również się zadaszenie zespołu boisk wraz z bieżnią.
- Szkoła Podstawowa w Chruślinie – sala gimnastyczna o wymiarach 12m x 8m
- Szkoła Podstawowa w Prawnie – sala gimnastyczna o wymiarach 10m x 6m
- Szkoła Podstawowa w Boiskach – sala gimnastyczna o wymiarach 10m x 6m, planowana jest również budowa sali gimnastycznej o wymiarach 24m x 12m.
- Siłownia wewnętrzna w ZSO w Józefowie nad Wisłą
- Siłownia zewnętrzna w ZSO w Józefowie nad Wisłą

PODMIOTY KULTURALNE

Działalność w zakresie kultury w gminie Józefów nad Wisłą prowadzi Gminne Centrum Kultury z siedzibą przy ul. Parkowej 1. Jest to instytucja upowszechniająca kulturę, zajmująca się promowaniem gminy i rozwojem turystyki w gminie Józefów nad Wisłą. Do zadań GCK należy przede wszystkim: rozpoznawanie i rozbudzanie zainteresowań kulturalnych mieszkańców gminy oraz tworzenie możliwości ich zaspokajania, organizowanie różnorodnych form uczestnictwa w życiu kulturalnym, organizowanie masowych imprez o zasięgu ponadregionalnym, prowadzenie zajęć i tworzenie zespołów, integracja mieszkańców gminy.

Obszar i gminy sołectwa posiadają instytucje kulturalne. Znajdują się tutaj świetlice wiejskie i remizy OSP

Gminny Program Rewitalizacji dla Gminy Józefów nad Wisłą, na lata 2018- 2024

Świetlice



Świetlice

Na terenie gminy działają świetlice, które są miejscem spotkań, organizacji imprez kulturalnych i towarzyskich mieszkańców gminy.
– Świetlica przy Gminnym Centrum Kultury w Józefowie nad Wisłą – do dyspozycji mieszkańców są dwie sale.

Świetlice znajdują się również w miejscowościach:

- Idalin,
 - Stasin,
 - Studnisko,
 - Rybitwy,
 - Bór,
 - Mazanów,
 - Niesiolowice
- oraz świetlice przy remizach OSP w:
- Chruślinie,
 - Chruślankach Józefowskich,
 - Basonii,
 - Wólce Kolczyńskiej,
 - Sławach,
 - Boiskach Kolonii,
 - Kaliszanych Kolonii,
 - Starych Boiskach,
 - Mazanowi



Ochotnicze Straże Pożarne



Na terenie Gminy Józefów nad Wisłą jest utworzonych 14 jednostek Ochotniczej Straży Pożarnej.

- OSP Basonia
- OSP Boiska Kolonia
- OSP Bór
- OSP Chruślanki Józefowskie
- OSP Chruślina
- OSP Józefów nad Wisłą
- OSP Kaliszany Kolonia
- OSP Mazanów I
- OSP Mazanów II
- OSP Sławy
- OSP Stare Boiska
- OSP Stefanówka
- OSP Studnisko
- OSP Owczarnia



Gminny Program Rewitalizacji dla Gminy Józefów nad Wisłą, na lata 2018- 2024

OCHRONA ZDROWIA

Opieka zdrowotna to ogół środków mających na celu zapobieganie i leczenie chorób populacji. Realizowana jest za pomocą systemu opieki zdrowotnej. System opieki zdrowotnej w analizowanym obszarze świadczy usługi z zakresu ambulatoryjnej i stacjonarnej opieki zdrowotnej.

Jednym z istotnych elementów świadczących o stanie ochrony zdrowia jest ilość przychodni w danym regionie. Według danych Głównego Urzędu Statystycznego w Gminie Józefów nad Wisłą w 2009 roku znajdowały się 2 tego typu placówki, następnie w 2010 roku pojawiła się kolejna, jednak w roku kolejnym jedna z przychodni została zlikwidowana. W roku 2012 ilość przychodni ustabilizował się na poziomie 3 i taka ilość pozostała do roku 2016. Za istotny można uznać fakt, iż wszystkie z nich były przychodniami niepublicznymi⁴. Biorąc pod uwagę, że w 2014 roku, stan ludności wynosił 6816, to wskaźnik ilości osób przypadających na 1 przychodnię w gminie wynosił 2272. Dla porównania, w województwie lubelskim wskaźnik ten wynosił 1820,12, a w całym kraju – 1918,945. Okazuje się zatem, że w analizowanej gminie natężenie osób na 1 przychodnię jest wyższe niż średnio w kraju i województwie. Może mieć to negatywny wpływ na jakość usług medycznych świadczonych w tych placówkach, ze względu na ograniczone możliwości czasowe i przestrzenne. Innym istotnym wskaźnikiem w przypadku analizy poziomu ochrony zdrowia w danym obszarze jest ludność przypadająca na aptekę ogólnodostępną.

W 2017 roku w Gminie Józefów nad Wisłą dla mieszkańców dostępne były trzy apteki.

W efekcie, na każdą z nich przypadało około 2000 ludności. Jest to współczynnik wyższy niż

średnia wartość dla województwa (o 19%) i kraju (o 10,1%). Wskaźnik ten, podobnie jak

w przypadku opisanego wcześniej, oznacza relatywnie duże zatłoczenie i często ograniczony dostęp do leków ze względu na potencjalne braki spowodowane wysokim zapotrzebowaniem, a niską ilością miejsc, w których można je nabyć. Ponadto, osoby chcące zaopatrzyć się w leki w lokalnej aptece, często zmuszone są do czekania na odpowiednie leki, ze względu na możliwie nieelastyczne zaopatrzenie niewielkiej ilości aptek znajdujących się w gminie.

Specyficzną usługą, której zwykle nie świadczą podstawowe przychodnie jest dentystyka.

Dane w tym obszarze agregowane są przez Główny Urząd Statystyczny na poziomie powiatów. W powiecie opolskim, do którego należy Gmina Józefów nad Wisłą praktykowało 22 dentystów w 2014 roku. Mieszkańcy badanej gminy stanowili nieco ponad 11% ludności całego powiatu, zatem statystycznie, na gminę przypadało ok. 2,42 dentysty, co sprawia, że na 1 dentystę przypadało 2817 mieszkańców.

ORGANIZACJE POZARZĄDOWE GMINY JÓZEFÓW NAD WISŁĄ

Gminny Program Rewitalizacji dla Gminy Józefów nad Wisłą, na lata 2018- 2024

Klub Sportowy „KS Wisła Józefów”

Adres siedziby – kontakt:

ul. Opolska 31A

24-340 Józefów nad Wisłą

Polska, gmina: Józefów nad Wisłą, powiat: opolski

Tel.: 661 170 660

E-mail: wisla.jozefow@op.pl

Strona: www.wislajozefowseniorzy.futbolowo.pl

Promocja aktywności ruchowej wśród dzieci i młodzieży oraz osób dorosłych.

Stowarzyszenie Wspierania Aktywności Twórczej „SWAT”

Adres siedziby – kontakt:

ul. Ogrodowa 9

24-300 Opole Lubelskie

Polska, gmina: Opole Lubelskie, powiat: opolski

Tel.: 607 992 055

E-mail: swat.opole@gmail.com

Strona: www.swatopole.cba.pl

Rok powstania: 2010

Podtrzymywanie tradycji narodowej i dziedzictwa kulturowego oraz budowanie poczucia tożsamości regionalnej.

Inicjowanie i rozwijanie aktywności twórczej wśród społeczności lokalnej ze szczególnym uwzględnieniem dzieci i młodzieży oraz partycypowanie w

Gminny Program Rewitalizacji dla Gminy Józefów nad Wisłą, na lata 2018- 2024

procesie ich rozwoju.

Budowanie więzi społecznych i międzypokoleniowych – rozwój wspólnot i społeczności lokalnych.

Promowanie form kreatywnego spędzania wolnego czasu, rozwijanie osobowości i poszerzanie zainteresowań oraz upowszechnianie zdrowego stylu życia.

Działalność na rzecz równych praw kobiet i mężczyzn.

Działalność charytatywna.

Pomaganie członkom Stowarzyszenia i osobom niezrzeszonym w zdobywaniu wiedzy i nabywaniu umiejętności umożliwiających lepsze funkcjonowanie w środowisku.

Uczniowski Klub Sportowy „Start” w Józefowie

Adres siedziby – kontakt:

ul. Opolska 10A

24-340 Józefów nad Wisłą

Polska, gmina: Józefów nad Wisłą, powiat: opolski

Tel.: 81 828 50 23

Promocja aktywności ruchowej wśród dzieci i młodzieży oraz osób dorosłych.

Stowarzyszenie na rzecz ekorozwoju wsi Chruślanki Józefowskie i Idalin

Adres siedziby – kontakt:

Chruślanki Józefowskie 83

Gminny Program Rewitalizacji dla Gminy Józefów nad Wisłą, na lata 2018- 2024

24-340 Józefów nad Wisłą

Polska, gmina: Józefów nad Wisłą, powiat: opolski

Tel.: 81 828 60 03

E-mail: spchruslanki@wp.pl

Rok powstania: 2001

Wspieranie wszechstronnego i zrównoważonego rozwoju: społecznego, kulturalnego, gospodarczego w wsi Chruslanki Józefowskie i Idalin.

Wspieranie demokracji i budowanie społeczeństwa obywatelskiego w środowisku lokalnym.

Stowarzyszenie „Nadwiślański Świt”

Adres siedziby – kontakt:

ul. Opolska 8/5

24-340 Józefów nad Wisłą

Polska, gmina: Józefów nad Wisłą, powiat: opolski

Promocja turystycznych walorów gminy Józefów nad Wisłą.

Wspieranie wszelkich inicjatyw mających na celu rozwój gminy.

Promowanie i wspieranie działań pozarządowych.

Ochrona i odnowa dóbr kultury oraz innych obiektów, które stanowią integralny element dziedzictwa kulturowego.

Promocja wolontariatu.

Promocja zatrudnienia, aktywizacja zawodowa osób pozostających bez pracy i zagrożonych zwolnieniem z pracy.

Podtrzymywanie tradycji narodowej, pielęgnowanie polskości oraz rozwój

Gminny Program Rewitalizacji dla Gminy Józefów nad Wisłą, na lata 2018- 2024

świadomości narodowej, obywatelskiej i kulturowej.

Działalność wspomagająca rozwój gospodarczy, w tym rozwój przedsiębiorczości. Działalność wspomagająca rozwój wspólnot i społeczności lokalnych.

Działalność charytatywna.

Ochrona i promocja zdrowia.

Nauka, edukacja, oświata i wychowanie.

Krajoznawstwo oraz wypoczynek dzieci, młodzieży i dorosłych.

Kultura, sztuka – działania na rzecz wyrównywania szans edukacyjnych i społecznych. Upowszechnianie i propagowanie kultury fizycznej i sportu.

Ekologia i ochrona zwierząt oraz ochrona dziedzictwa przyrodniczego.

Porządek i bezpieczeństwo publiczne oraz przeciwdziałanie patologiom społecznym. Upowszechnianie i ochrona wolności i praw człowieka oraz swobód obywatelskich, a także działań wspomagających rozwój demokracji i tolerancji.

Rozwój i różnicowanie działalności rolniczej.

Stowarzyszenie – Koło Gospodyń Wiejskich Wsi Chruślanki Józefowskie i Idalin

Adres siedziby – kontakt:

Chruślanki Józefowskie 71

24-300 Opole Lubelskie

Polska, gmina: Józefów nad Wisłą, powiat: opolski

Działalność opiekuńcza, oświatowa, edukacyjna, kulturalna, wspieranie inicjatyw społecznych, ochrona zdrowia, a także promocja zdrowia – wśród społeczności wiejskiej i lokalnej.

Gminny Program Rewitalizacji dla Gminy Józefów nad Wisłą, na lata 2018- 2024

Współpraca i pomoc dla kół gospodyń wiejskich i innych organizacji działających na wsi.

Reprezentowanie interesów stowarzyszenia i innych organizacji społecznych działających na terenie wsi wobec władzy samorządowej, rządowej oraz wobec innych organizacji.

Wspomaganie członków w działalności gospodarczej, kulturalnej i społecznej.

Wspieranie lokalnych inicjatyw gospodarczych, kulturalnych, społecznych oraz zdrowotnych.

Obrona praw, reprezentowanie interesów i działanie na rzecz poprawy sytuacji społeczno-zawodowej kobiet – szczególnie wiejskich i ich rodzin.

Inicjowanie i podejmowanie różnorodnych działań na rzecz poprawy życia i pracy kobiet wiejskich, udzielanie pomocy kobietom w wykonywaniu przez nie obowiązków matki, obywatelki, producentki i gospodyni.

Prowadzenie wśród kobiet wiejskich działalności społeczno-wychowawczej, oświatowo-kulturalnej, w zakresie poprawy warunków socjalno-bytowych rodzin wiejskich, upowszechniania postępu w rolnictwie i gospodarstwie domowym oraz poprawy stanu ochrony zdrowia i opieki społecznej mieszkańców wsi.

Współpraca z innymi organizacjami o podobnym profilu działania w kraju i zagranicą.

Stowarzyszenie – Koło Gospodyń Wiejskich „Polka”

Adres siedziby – kontakt:

Chruślina 59

24-340 Józefów nad Wisłą

Polska, gmina: Józefów nad Wisłą, powiat: opolski

Integracja i aktywizacja mieszkańców wsi.

Gminny Program Rewitalizacji dla Gminy Józefów nad Wisłą, na lata 2018- 2024

Obrona praw i reprezentowanie interesów kobiet wiejskich i ich rodzin.

Inicjowanie i podejmowanie działań na rzecz poprawy warunków życia i pracy kobiet.

Prowadzenie w środowisku kobiet wiejskich działalności upowszechniającej postęp w wiejskich gospodarstwach domowych i rolnictwie.

Wychowywanie młodego pokolenia w duchu tolerancji, patriotyzmu i poszanowania tradycyjnych wartości.

Dążenie do poprawy ochrony zdrowia.

Dbłość o kulturę, tradycję i dziedzictwo kulturowe oraz budowanie poczucia tożsamości regionalnej.

Szerzenie kultury kulinarnej.

Upowszechnianie kultury fizycznej, sportu i rekreacji.

Podtrzymywanie tradycji narodowej, pielęgnowanie polskości oraz rozwój świadomości narodowej, obywatelskiej i kulturowej.

Działalność charytatywna.

Pomoc osobom niepełnosprawnym

Identyfikacja problemów w sferze społecznej

Zdiagnozowane problemy w sferze społecznej pokrywają się z problemami zidentyfikowanymi w Strategii

Są to przede wszystkim:

- stały spadek liczby mieszkańców,
- ujemny przyrost naturalny,
- ujemne saldo migracji, duża emigracja poza granice gminy, szczególnie osób młodych i wykształconych,
- spadek liczby ludności w wieku przedprodukcyjnym i wzrost liczby osób w wieku poprodukcyjnym,
- stały wzrost wskaźnika obciążenia demograficznego,
- duża liczba mieszkańców uzależniona od zasiłków pomocy społecznej,
- wzrost liczby rodzin patologicznych, niezdolnych do opieki nad dziećmi i dotkniętych przemocą,
- zatracenie więzi społecznych i brak liderów lokalnych,
- niewystarczająca infrastruktura
- niedoinwestowana infrastruktura szkół,

Gminny Program Rewitalizacji dla Gminy Józefów nad Wisłą, na lata 2018- 2024

- słaba jakość specjalistycznej opieki zdrowotnej.

5. SFERA GOSPODARCZA

Józefów nad Wisłą jest gminą o typowo rolniczym charakterze. Blisko 80% mieszkańców gminy utrzymuje się głównie z rolnictwa. Dominującymi gałęziami produkcji rolnej są sadownictwo i ogrodnictwo. Sady zajmują ponad 3 tys. ha, rocznie produkuje się tu 75 tys. ton jabłek.

Na terenie gminy we własnych gospodarstwach rolnych pracuje 1983 osoby, z czego ok. 57 % to mężczyźni i 43 % to kobiety. Głównymi elementami środowiska przyrodniczego, które decydują o możliwościach rozwoju rolnictwa gminy są: gleby, klimat, warunki wodne i rzeźba terenu.

Powierzchnia i użytkowanie gruntów gminie Józefów nad Wisłą na tle innych gmin powiatu.

Wyszczególnienie	Powierzchnia	Użytki rolne				Lasy	Pozostałe grunty i nieużytki
		razem	grunty orne	sady	łąki i pastwiska		
		powierzchnia w hektarach					
Chodel	10821	7912	5930	1511	472	1590	1319
Józefów nad Wisłą	14156	9326	5740	3115	901	3153	1677
Karczmiska	9521	5398	4016	731	651	2060	2063
Łaziska	10165	5819	2549	2872	397	2383	1963
Opole Lubelskie	19381	10420	6375	2950	1094	5562	3399
Poniatowa	8416	5932	4828	961	144	1315	1169
Wilków	7954	5232	2457	1894	880	838	1884

W strukturze użytkowania ziemi największą powierzchnię zajmują użytki rolne, które w ogólnej powierzchni gminy stanowią 55 %, w województwie 68,4 %, w kraju 59 %.

Lasy i grunty leśne zajmują 22,2 % ogółu powierzchni gminy, województwo 21,7 %, w kraju 28,5%. Pozostałe grunty i nieużytki 22,3 %, w województwie 9,9 %, w kraju 12,5 %.

Gminny Program Rewitalizacji dla Gminy Józefów nad Wisłą, na lata 2018- 2024

Wśród użytków rolnych dominują grunty orne, które stanowią 53,7 % powierzchni, w województwie 78,8 %, w kraju 76,5 %. Trwałe użytki zielone stanowią 6,7 %, w województwie 16,9 % a w kraju 22,1 %, oraz sady, które zajmują ok. 39,6 % użytków rolnych.

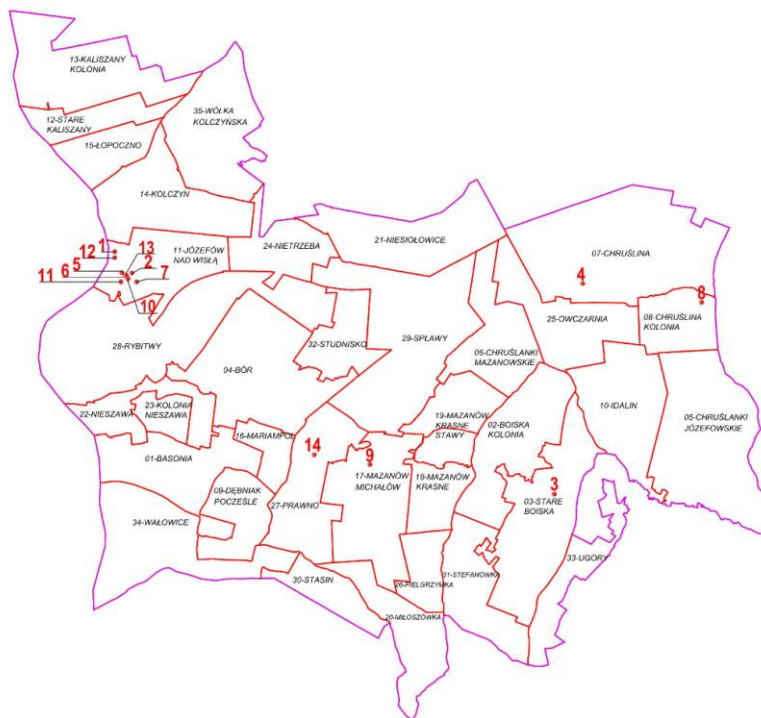
Najwięksi pracodawcy na terenie gminy

1	Urząd Gminy
2	Zespół Szkół Ogólnokształcących w Józefowie nad Wisłą
3	Szkoła Podstawowa w Starych Boiskach
4	Szkoła Podstawowa w Chruślinie
5	Bank Spółdzielczy w Józefowie nad Wisłą
6	Poczta Polska
7	Grupa Producentka "Józefów Sad" Sp. Z o.o.
8	Grupa Producentów Owoców i Warzyw WITABO Sp. Z o.o.
9	"Kbś" Gospodarstwo Ogrodnicze w Mazanowie
10	"Ogród" Gospodarstwo Ogrodnicze Urszula Jerzy Chorab
11	PUK Sp. Z o.o.
12	Ośrodek Pomocy Społecznej w Józefowie nad Wisłą
13	Gminne Centrum Kultury w Józefowie nad Wisłą
14	Środowiskowy Dom Samopomocy w Prawnie

Gminny Program Rewitalizacji dla Gminy Józefów nad Wisłą, na lata 2018- 2024

NAJWIĘKSI PRACODAWCY GMINY JÓZEFÓW NAD WISŁĄ

1	Urząd Gminy
2	Zespół Szkół Ogólnokształcących w Józefowie nad Wisłą
3	Szkoła Podstawowa w Starych Boiszkach
4	Szkoła Podstawowa w Chruslinie
5	Bank Spółdzielczy w Józefowie nad Wisłą
6	Poczta Polska
7	Grupa Producentów "Józefów Sad" Sp. Z o.o.
8	Grupa Producentów Owoców i Warzyw WIT ABO Sp. Z o.o.
9	"Kob" Gospodarstwo Ogrodnicze w Mazanowie
10	"Ogród" Gospodarstwo Ogrodnicze Urszula Jerzy Chorab
11	PUK Sp. Z o.o.
12	Ośrodek Pomocy Społecznej w Józefowie nad Wisłą
13	Gminne Centrum Kultury w Józefowie nad Wisłą
14	Środowiskowy Dom Samopomocy w Prawnie



System dystrybucji płodów rolnych w Gminie Józefów nad Wisłą jest rozwinięty w stopniu średnim. Informacja rynkowa jest niewystarczająca, z powodu rozproszonej i rozdrobnionej produkcji, średnich kwalifikacji zawodowych producentów rolnych, braku profesjonalnych umiejętności marketingowych oraz istnienia zbyt małej ilości grup producenckich, rolnicy nie są w stanie zapewnić dostaw towaru na rynek w wystarczającej ilości i o należytej jakości i jednorodności. Dlatego też rolnicy nie mogą sprostać konkurencji na rynku.

Na terenie gminy mieszkańcy prowadzą działalność gospodarczą. Zgodnie z wpisem przeważają małe firmy prowadzone w miejscu zamieszkania przedsiębiorcy.

Gminny Program Rewitalizacji dla Gminy Józefów nad Wisłą, na lata 2018- 2024



R024 KSz Raport gminny – Ilość wpisów

Ilość wpisów działalności gospodarczej. Raport może nie uwzględniać wpisów zmigrowanych z ewidencji gminnych, jeśli te zawierały niepełne lub niewłaściwe dane adresowe. Stan na moment generowania raportu.

Status wpisu	Ilość wpisów dla głównego miejsca wykonywania działalności
Aktywny	193
Działalność prowadzona wyłącznie w formie spółki/spółek cywilnych	5
Wykreślony	180
Zawieszony	28
SUMA	406

Status wpisu	Ilość wpisów dla miejsca zamieszkania przedsiębiorcy
Aktywny	188
Działalność prowadzona wyłącznie w formie spółki/spółek cywilnych	4
Nie rozpoczął działalności	1
Wykreślony	175
Zawieszony	27
SUMA	395

6. Sfera środowiskowa

Fauna i flora

Podstawą walorów przyrodniczych gminy są osobliwości florystyczne i faunistyczne. Na terenie gminy znajduje się 26 miejsc grupowego występowania 105 gatunków rzadkich regionalnie roślin naczyniowych, w tym 13 chronionych i 3 gatunków górskich. Miejsca te koncentrują się w częściach gminy, które są trudniej dostępne (zalesione i zakrzewione wąwozy na gruntach Chruśliny, podmokła dolina Wyżnicy, strefa krawędziowa doliny Wisły), albo znajdują się pod słabszą presją rolnictwa (wierzchowina położona na południe od doliny Wyżnicy). Do najbardziej interesujących należą zbiorowiska ciepłolubne, wśród której jest wiele gatunków rzadkich i chronionych. Rośliny wykształcające się na siedliskach o bardzo silnym

Gminny Program Rewitalizacji dla Gminy Józefów nad Wisłą, na lata 2018- 2024

nasłonecznieniu, silnie nagrzewające się, z niewielką dostępnością wody zwane roślinnością kserotermiczną zajmują zbocza i grzbiety wąwozów lessowych, w strefie nadwiślańskiej od Popowa i Nieszawy po Kolonię Kaliszany. Murawy napiaskowe spotyka się na śródleśnych wydmach. Zbiorowiska rzadkich gatunków roślinności wodnej i bagiennej występują w starorzeczach Wisły, na stawach w Mazanowie i na małych fragmentach w pozostałych dolinach rzek. Strefę międzywala Wisły zajmują zarośla wierzbowe, tzw. wikliniska. Występujące w gminie walory faunistyczne posiadają wymiar europejski, gdyż doliny Wisły traktowane są jako ponadeuropejskie korytarze

ekologiczne - główny w Europie Środkowej szlak migracji wielu gatunków ptaków. Interesująca pod względem faunistycznym jest zlewnia Potoku Wrzelowieckiego, który swą różnorodnością siedlisk sprawia, że fauna (szczególnie świat owadów) dorównuje walorami głównemu kompleksowi Wrzelowieckiego Parku Krajobrazowego. Również bogato urozmaicona jest fauna strefy doliny Wyżnicy, czemu sprzyja drobnoprzestrzenna struktura ekologiczna doliny i jej bezpośredniego otoczenia, liczne siedliska wilgotne i stawy. Wyspy i obrzeża koryta rzeki to biotopy rzadkich gatunków ptaków wodno-błotnych. Z kolei łąki i pastwiska na gruntach Nieszawy to żerowiska dla wielu gatunków owadów (zwłaszcza motyli i trzmieli).

Do fauny doliny Wisły należą:

- położone w korycie Wisły tzw. Wyspy Kaliszańskie, stanowiące biotop cennych gatunków ptaków wodno-błotnych,
- gęsto zakrzewione miejsca w strefie pobraży i krawędzi, stanowiące biotop wielu gatunków ptaków zimujących, przelotnych i zaroślowych,
- łąki nadwiślańskie, będące żerowiskiem dla wielu bogatych liczebnie i gatunkowo zwierząt,
- stawy w Mazanowie - miejsce bytowania ok. 30 gatunków ptaków wodno-błotnych.

Gminny Program Rewitalizacji dla Gminy Józefów nad Wisłą, na lata 2018- 2024

Szczególnie wartościowe siedliska Fauny w Gminie Józefów nad Wisłą



Tereny leśne

Według danych rocznika statystycznego grunty leśne na obszarze gminy zajmują 3292,3 ha, w tym lasy 3 284,5 ha tj. 23,2 % powierzchni gminy Józefów nad Wisłą. Lasy Państwowe zajmują 554,6 ha, a lasy prywatne ok. 2723 ha (ok. 82,5% terenów leśnych). We władaniu wspólnot gruntowych jest ok. 290 ha terenów leśnych. Głównym gatunkiem lasotwórczym jest sosna, a na żyznych siedliskach lessowych również dąb i grab. W większości, szczególnie na gruntach prywatnych, skład gatunkowy drzewostanów nie jest dostosowany do naturalnych siedlisk. Dominują drzewostany w średnich klasach wieku. Najbardziej rozpowszechnione są bory z sosnowymi i sosnowo-dębowymi drzewostanami, które występują na siedliskach

Gminny Program Rewitalizacji dla Gminy Józefów nad Wisłą, na lata 2018- 2024

najuboższych, suchych i spiaszczonych. Mniej rozprzestrzenione są lasy grabowo-dębowe związane z siedliskami lasów mieszanych. Najrzadziej występują zespoły olszowe i łęgowe. Łęg topolowo-wierzbowy zachował się zaledwie na 3 stanowiskach na madach wiślanych, a jesionowy - w niewielkich płatach w bagnistych fragmentach dolin Wyżnicy i Potoku Wrzelowieckiego. Obecnie na obszarze gminy zasobność lasu jest zróżnicowana, występują tu niemal wszystkie typy siedliskowe lasu. Lasy pełnią rolę rekreacyjną, wypoczynkową. Są to przede wszystkim tereny borów mieszanych sosnowo-dębowych (Wólka Kolczyńska, Bór, Mariampol i Studniska - po obu stronach doliny Wyżnicy, Stasin - Poczęśle - na południe od doliny Wyżnicy).

Gleby

Duże zróżnicowanie pokrywy glebowej w gminie Józefów nad Wisłą wynika z różnorodności przypowierzchniowych utworów geologicznych tworzących skałę macierzystą gleb. Na obszarze gminy wykształciły się rędziny zajmujące prawie 32 % powierzchni gruntów ornych. Blisko połowę powierzchni gruntów stanowią gleby napiaskowe (różnego rodzaju bielice, z których bielice powstałe z piasków gliniastych sklasyfikowane są jako najlepsze). W północnej części gminy na lessach i utworach lessopodobnych powstały gleby płowe. Dna dolin zajmują mady piaszczyste i gleby torfowe, zajmują one jednak tylko 0,3 % powierzchni. Gleby najlepsze (II III klasa) największe kontury tworzą w północnej, lessowej części gminy, zaś najsłabsze koncentrują się w sąsiedztwie lasów i dolin rzecznych. W gminie dominują gleby zaliczane do IV klasy bonitacyjnej. Największym zagrożeniem dla gleb jest erozja wodna, obejmująca ponad 20% powierzchni gminy.

Surowce mineralne

Na terenie gminy stwierdzono występowanie złóż kruszywa naturalnego oraz złoża surowców węglanowych. Należą do nich złoża kruszywa w rejonie miejscowości Stare Boiska, Stefanówka Basonia oraz złoża wapieni i margli w rejonie miejscowości Kaliszan. W granicach gminy zostały wyznaczone dwa obszary prognostyczne piasku i lessu, mogące służyć do eksploatacji na skalę lokalną

Gminny Program Rewitalizacji dla Gminy Józefów nad Wisłą, na lata 2018- 2024

(eksploatowane obecnie w trzech niewielkich piaskowniach) surowców ilastych: glina zwałowa (występująca w małych płatach w rejonie miejscowości Studnisko, Cegłówka i Graniczna) oraz lessów, występujących w pobliżu północnowschodniej granicy gminy. Eksploatacja surowców wymaga opracowania dokumentacji geologicznej i uzyskania koncesji. Torfy występują w dolinie Wyżnicy w postaci kilku płątów w rejonie wsi Mazanów, Boisk, Idalina i Chruślanek Józefowskich. Wchodzą w skład złoża "Dolina rzeki Wyżnicy". Eksploatacja torfu jest ściśle uwarunkowana ochroną przyrody.

Zanieczyszczenia środowiska

W gminie Józefów nad Wisłą, występuje szereg zagrożeń dla środowiska przyrodniczego. Najpoważniejsze odnoszą się do zanieczyszczeń wód. W wyniku działalności inwestycyjnej nastąpił postęp w zaopatrzeniu w wodę mieszkańców. Stopień zwodociągowania gminy przekracza 90%. Nastąpiła zdecydowana poprawa warunków życia ludności i pracy w rolnictwie, jednak dysproporcja między rozwojem zaopatrzenia w wodę a systemem zbierania i oczyszczania ścieków stwarza zagrożenie dla warunków sanitarnych i ochrony środowiska, zagrożone są zwłaszcza wody podziemne, nie posiadające na tym obszarze naturalnych izolacji. Stan czystości rzek mieści się, co najwyżej w III klasie czystości. Głównymi przyczynami tego stanu jest brak kanalizacji terenów zabudowy, a także spływy powierzchniowe, związane z procesami erozji gruntów rolnych. Istotne zagrożenie dla środowiska i czystości wód wywołują tereny zdegradowane, poeksploatacyjne, które stają się miejscem nielegalnego składowania odpadów.

Zachodzące procesy gnilne powodują skażenia gleby, zanieczyszczenia i ścieki spływają bezpośrednio do wód gruntowych. Na obszarze gminy jest kilkanaście dzikich wysypisk.

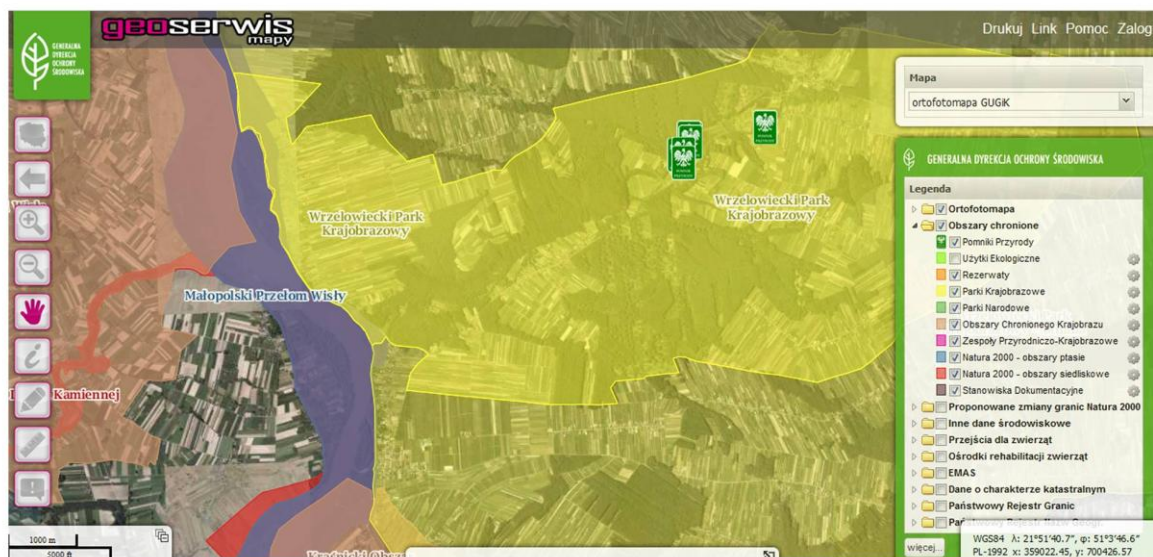
Dość znacznie zanieczyszczone są obrzeża lasów. Źródłem zanieczyszczeń powietrza są lokalne ciepłownie opalane głównie węglem. Rośnie zagrożenie spalinami, gdyż główne trasy komunikacyjne przebiegają przez tereny zabudowane, na terenie gminy nie ma dróg obwodnicowych.

Gminny Program Rewitalizacji dla Gminy Józefów nad Wisłą, na lata 2018- 2024

Podatność na zanieczyszczenia aerosanitarne wynika z małej ilości zieleni izolacyjnej wzdłuż dróg.

Walory przyrodnicze i krajobrazowe

Formy ochrony wartości przyrodniczej i krajobrazu Gminy Józefów nad Wisłą



Gmina Józefów nad Wisłą ze względu na wybitne zasoby przyrodnicze i walory krajobrazowe

oraz położenie, zajmuje wysoką pozycję w europejskich i krajowych systemach przyrodniczych i programach ochrony środowiska (NATURA 2000, ECONET PL, CORINE). Gmina znajduje się w obrębie obszaru węzłowego pod nazwą Obszar Środkowej Wisły, zasoby biotyczne międzywala Wisły oraz jego wartość przyrodnicza spowodowała, że obszar ten został zaliczony do ostoi przyrody o znaczeniu europejskim, sama dolina Wisły odgrywa kluczową rolę w migracji gatunków jako transregionalny korytarz ekologiczny. Prawie 84% powierzchni gminy (11,9 tys. ha) znajduje się w obszarach objętych prawną ochroną. Zachodnia część gminy - ok. 12% obszaru znajduje się na terenie Wrzelowieckiego Parku Krajobrazowego. WPK obejmuje głównie północno - zachodni fragment wzniesień subregion Wyżyny Lubelskiej, zachodnie obrzeżenie obszaru specjalnie chronionego stanowi Małopolski Przełom Wisły. WPK położony jest na pograniczu trzech

Gminny Program Rewitalizacji dla Gminy Józefów nad Wisłą, na lata 2018- 2024

jednostek fizjograficznych: Małopolskiego przełomu Wisły, Wzniesień Urzędowskich, Kotliny Chodelskiej (północny skraj otuliny parku). Jego rozciągłość z zachodu na wschód wynosi ok.13,5 km, a z północy na południe (kierunek południkowy) ok. 5,5 km. Wrzelowiecki Park Krajobrazowy wraz z otuliną stanowi ważne ogniwo zachodniej części Ekologicznego Sytemu Obszarów Chronionych województwa lubelskiego, łącząc w

zwarty ciąg ekologiczny dolinę Wisły, obrzeżającą od zachodu Wyżynę Lubelską. Południowozachodni fragment otuliny graniczy z Kraśnickim Obszarem Chronionego Krajobrazu, natomiast północna część sfery ochronnej parku z Chodelskim Obszarem Chronionego Krajobrazu. Pod względem administracyjnym Wrzelowiecki Park Krajobrazowy leży na terenie gmin: Opole Lubelskie i Józefów nad Wisłą, zaś otulina parku, poza wspomnianymi gminami obejmuje także południową część gminy Łaziska. Cały ten specjalnie chroniony obszar położony jest w granicach powiatu Opole Lubelskie

7. Wartości kulturowe

W obszarze gminy występują dość licznie zachowane obiekty zabytkowe, najcenniejsze są objęte ochroną prawną. W rejestrze zabytków województwa lubelskiego znajduje się 14 obiektów, zaś w ewidencji dóbr kultury figurują 43 obiekty. Obiekty zabytkowe znajdują się na obszarze całej gminy, największa ilość skupia się na terenie ośrodka gminnego Józefów nad Wisłą, a w dalszej kolejności w miejscowościach: Prawno, Rybitwy, Mazanów. Na bogactwo wartości kulturowych gminy wpływa samo położenie nad Wisłą i na szlakach komunikacyjnych, które sprzyjało procesom osiedleńczym i rozwojowi cywilizacyjnemu na tym obszarze.

W oparciu o materiały archiwalne, w granicach gminy zlokalizowano 120 stanowisk archeologicznych. Zgodnie z Archeologicznym Zdjęciem Polski – zabytki archeologiczne liczą 65 stanowisk, aż 48 z nich stanowi świadectwo pradziejowego i wczesnośredniowiecznego osadnictwa. Wczesne średniowiecze (do XIII wieku) reprezentowane jest na 23 stanowiskach, z czego 12 o charakterze osady. Osadnictwo

Gminny Program Rewitalizacji dla Gminy Józefów nad Wisłą, na lata 2018- 2024

z tego okresu koncentruje się w miejscowościach: Chruślina, Niesiołowice, Rybitwy, Kaliszany, Kaliszany Kolonia, Basonia i Splawy. Okres średniowiecza (o metryce XV-XVI -wiecznej) oznaczono na 16 stanowiskach (w tym na 5 o charakterze osady). Nie ma stanowisk archeologicznych znajdujących się w rejestrze zabytków. Zasoby zabytkowe z okresu nowożytnego obejmują przede wszystkim zabytki architektury rezydencjonalnej, folwarcznej, sakralnej, techniki i użyteczności publicznej oraz urbanistyki i ruralistyki. Ścisłą ochroną konserwatorską są objęte:

- zespół klasztorny pobernardyński w Józefowie nad Wisłą,
- zespół kościelny w miejscowości Rybitwy,
- zespół dworsko-parkowy w Józefowie nad Wisłą
- kaplica grobowa rodziny Bojarskich w miejscowości Prawno.

Zabytki



Zabytki

W obszarze gminy występują dość licznie zachowane obiekty zabytkowe, najcenniejsze są objęte ochroną prawną. W rejestrze zabytków województwa lubelskiego znajduje się 14 obiektów, zaś w ewidencji dóbr kultury figurują 43 obiekty. Obiekty zabytkowe znajdują się na obszarze całej gminy, największa ilość skupia się na terenie ośrodka gminnego Józefów nad Wisłą, a w dalszej kolejności w miejscowościach: **Prawno, Rybitwy, Mazanów**. Na bogactwo wartości kulturowych gminy wpływa samo położenie nad Wisłą i na szlakach komunikacyjnych, które sprzyjały procesom osiedleńczym i rozwojowi cywilizacyjnemu na tym obszarze.

Zasoby zabytkowe z okresu nowożytnego obejmują przede wszystkim zabytki architektury rezydencjonalnej, folwarcznej, sakralnej, techniki i użyteczności publicznej oraz urbanistyki i ruralistyki. Ścisłą ochroną konserwatorską są objęte:

- zespół klasztorny pobernardyński w Józefowie nad Wisłą fot. 1
- zespół kościelny w miejscowości Rybitwy fot. 4
- zespół dworsko-parkowy w Józefowie nad Wisłą fot. 2, z zachowaną ławką i rzeźbą Chrystusa fot. 3
- kaplica grobowa rodziny Bojarskich w miejscowości Prawno fot. 5
- zespół w Mazanowie fot. 6: położony na lewym zboczu doliny Wyżnicy (z obiektów folwarcznych zachował się czworak, a także 3 murowane obiekty gospodarstwa z przełomu XIX/XX w., nad stawami zachowały się pozostałości parku dworskiego)

Najliczniej reprezentowane są zabytki architektury sakralnej i ludowej. Poza w/w zespołami kościelnymi wpisanymi do rejestru zabytków, w ewidencji zabytków figuruje zespół kościoła parafialnego w **Boiskach Starych** i w **Prawnie** fot. 7, **Kościół p.w. Zwiastowania Pańskiego w Boiskach Kolonia** fot. 9

- młyn wodny w **Prawnie** fot. 8, **wiatrak holenderski w Józefowie** z II poł. XVIII w. (w formie ruiny), kuznię w zespole folwarcznym w **Józefowie**, kuznię we wsi **Basonia**, cegielnię w **Rybitwach** a także szkulnicтво.

Obecnie nie można już mówić o wsiach z dużym nasyceniem zabytków budownictwa drewnianego, wyjątek stanowi wieś **Bór** w dolinie Wyżnicy, gdzie obok dużej ilości obiektów drewnianych: domów, stodoł, spichlerzyków zachowały się w zagrodach drewniane żurawie. Stosunkowo dużo drewnianych obiektów występuje w **Idalinie** i **Chrusłankach Józefowskich**, a także w **Chrusłankach Mazanowskich** czy **Wólce Koczylowskiej**.

- cmentarze zamknięte i miejsca pamięci: kilkadziesiąt w **Józefowie**, 2 cmentarze kolonistów niemieckich (w **Miłoszówce** i **Stasinie**), 4 cmentarze wojenne z okresu I wojny światowej (w **Mazanowie** w **Chrusłankach Józefowskich**, **Rybitwach** i w **Prawnie** oraz mogiła i pomnik powstańców z 1863 r. w **Chruslinie** fot. 11, **Miejsce pamięci w Mariampolu**-pomnik fot. 10



Fot.1 Zespół klasztorny pobernardyński w Józefowie nad Wisłą



Fot.2 Zespół dworsko-parkowy w Józefowie nad Wisłą



Fot.3 Rzeźba Chrystusa



Fot.4 Późnomanierszowy kościół w Rybitwach



Fot.7 Kościół św. Anny w Prawnie



Fot.8 Młyn w Prawnie



Fot.9 Kościół w Boiskach Kolonia



Fot.10 Pomnik w Mariampolu



Fot.11 Pomnik Powstańców w Chruslinie



Fot.6 Maria Świeczerska i dzieci w majątku Mazanów



Fot.5 Kaplica grobowa rodziny Bojarskich w miejscowości Prawno (1981 i współcześnie)

Gminny Program Rewitalizacji dla Gminy Józefów nad Wisłą, na lata 2018- 2024

Znacznie liczniejszy jest zakres pośredniej ochrony konserwatorskiej, na uwagę zasługuje zwłaszcza zabytkowy układ urbanistyczny dawnego miasta Józefowa. Miasto powstało na „surowym korzeniu”, założone na prawie magdeburskim na gruntach wsi Kolczyn w 1687 r. W przywileju lokacyjnym, zatwierdzonym przez króla Jana III Sobieskiego ustanowione zostały dwa dni targowe oraz 5 jarmarków w roku. Józefów uzyskał bardzo regularny układ miejski z rynkiem na planie zbliżonym do kwadratu. Powierzchnia miasta od momentu lokacji, aż do utraty praw miejskich tj. od II połowy XIX w. nie uległa zmianie. Prawdopodobnie w pierwszych latach istnienia miasta w centrum rynku stanął barokowy, który uległ częściowemu zniszczeniu w 1881 r. wskutek pożaru miasta, a ostatecznie zniszczony został w czasie II wojny światowej. W II połowie XVIII w. Józefów posiadał komorę celną, a przez miasto przebiegały trakty handlowe, tu odbywała się przeprawa przez Wisłę. Z I połowy XVII w. pochodzi wzmianka o browarach, usytuowanych nad Wisłą. W pierwszej połowie XIX w. odnotowano istnienie apteki, szpitala, szkoły żydowskiej dla dzieci i powstanie szkoły elementarnej. Po powstaniu styczniowym w 1868 r. Józefów podobnie jak szereg miasteczek w zaborze rosyjskim traci prawa miejskie. Dzisiejszy charakter zabudowy Józefowa, poza dobrze zachowanym układem urbanistycznym nie przypomina dawnej zabudowy miasteczka, reliktowo zachowała się murowana zabudowa z okresu międzywojennego w rynku oraz przy głównych ulicach. Dobrze zachowany jest układ szachownicowy rynku z ulicami zatylnymi oraz ulicami wylotowymi – dawnym traktami. Rynek stracił swoją czytelność poprzez wprowadzenie zadrzewionego skweru oraz przystanku autobusowego z budynkiem dworca.

Atrakcyjność Józefowa nad Wisłą wynika z wartości historycznych i krajobrazowych. Na uwagę zasługuje zachowana kompozycja przestrzenna prywatnego miasta wraz siedzibą właścicieli dóbr i miasta – pałacem, nazywanym często „zamkiem”, który powstał jednocześnie z założeniem miasta. Na początku XX w. pałac był w stanie ruiny. Przed drugą wojną światową pałac został przebudowany, zniszczenia wojenne spowodowały, że w latach 60 – tych obiekt poddano

Gminny Program Rewitalizacji dla Gminy Józefów nad Wisłą, na lata 2018- 2024

generalnemu remontowi. Zespół dworsko – parkowy jest usytuowany w strefie krawędziowej doliny Wisły, na północny zachód od rynku. Został wpisany do rejestru zabytków województwa lubelskiego, stanowi przykład kompozycji przestrzennej z I poł. XIX w. zharmonizowanej z miejscowym krajobrazem nadwiślańskim i dworem z k. XIX w. Najcenniejszą budowlą osady Józefów jest zespół klasztorny pobernardyński, obejmujący barokowy kościół i klasztor bernardyński. W skali zespołu urbanistycznego Józefowa wieże kościoła i bryła klasztoru stanowią ważną, charakterystyczną dominantą architektoniczną.

Z architektury folwarcznej, poza ośrodkiem gminnym zachował się zespół w Mazanowie: położony na lewym zboczu doliny Wyżnicy. W poł. XIX w. kolejny właściciel założył w nim fryszerki żelaza, zakład produkował żelazo pudlingowe i walcowane, przy zakładzie funkcjonowała tokarnia i gwoździarnia. Z obiektów folwarcznych zachował się czworak, a także 3 murowane obiekty gospodarcze z przełomu XIX/XX w., nad stawami zachowały się pozostałości parku dworskiego. Zespół znajduje się w ewidencji zabytków. Nie zachowały się żadne ślady folwarków: w Owczarni, Nieszawie, Wałowicach, Mariampolu.

Najliczniej reprezentowane są zabytki architektury sakralnej i ludowej. Poza w/w zespołami kościelnymi wpisanymi do rejestru zabytków, w ewidencji zabytków figuruje zespół kościoła parafialnego w Boiskach Starych i w Prawnie. Na terenie gminy znajduje się kilkadziesiąt kapliczek przydrożnych i krzyży, nie tylko wiekowych, ale również współczesnych zasługujących na uwagę. Upamiętniają one m.in. tragiczne wydarzenia (np. epidemie, miejsca zabójstw, wypadków) lub były wznoszone przez fundatorów zgodnie z miejscową tradycją. Stanowią one nie tylko przejaw kultu religijnego, ale również służą podtrzymaniu miejscowych tradycji i są elementem tożsamości wsi. Na terenie Gminy Józefów nad Wisłą zachowało się niewiele zabytków techniki godnych uwagi konserwatorskiej. Z kilku młynów wodnych, które funkcjonowały na Potoku Podlipie i na rzece Wyżnicy, praktycznie – jeden w Prawnie zachował się w

Gminny Program Rewitalizacji dla Gminy Józefów nad Wisłą, na lata 2018- 2024

pierwotnej formie z k.XIX w., obecnie przerobiony na elektryczny. Ponadto z obiektów zabytkowych warto wymienić: wiatrak holenderski w Józefowie z II poł. XVIII w. (w formie ruiny), kuźnię w zespole folwarcznym w Józefowie, kuźnię we wsi Basonia, cegielnię w Rybitwach a także szkutnictwo. We wsi Basonia i Wałowice były małe promy – krypy budowane w celu przewożenia płodów rolnych, bydła i sprzętu rolniczego przez Wisłę na grunty, które w wyniku zmiany koryta Wisły znalazły się na lewym brzegu rzeki. Obecnie, na skutek zbycia zawiślańskich gruntów, oryginalne promy stały się zbędne. Niestety nie zachował się żaden warsztat szkutniczy.

Dogodne położenie obszaru gminy sprzyjało rozwijaniu się wczesnego osadnictwa, obecnie ruralistyka także należy do najwyższych wartości krajobrazu zabytkowego gminy. Starym szlakiem handlowym (aktywnym już w okresie wpływów rzymskich, jak potwierdzają znaleziska archeologiczne), funkcjonującym w okresie wczesnego średniowiecza był szlak wodny – rzeka Wisła. Wzdłuż rzeki, od południa powstawały wsie: Wałowice, Basonia, Nieszawa, Kolczyn, Łopoczno, Kaliszany. Starą wsią są Rybitwy położone u ujścia Wyżnicy do Wisły. Szczególnie interesujące są przekazy dotyczące lokacji szlacheckiej wsi Chruślina i próba lokacji prywatnego miasta Prawno. Dawny układ drożny Mazanowa połączony aleją z zespołem folwarcznym, który znajduje się w ewidencji zabytków.

Obecnie nie można już mówić o wsiach z dużym nasyceniem zabytków budownictwa drewnianego, wyjątek stanowi wieś Bór w dolinie Wyżnicy, gdzie obok dużej ilości obiektów drewnianych: domów, stodół, spichlerzyków zachowały się w zagrodach drewniane żurawie. Stanowi to dobry przykład podtrzymania tradycji. Stosunkowo dużo drewnianych obiektów (domów z okiennicami i zdobionymi narożami) o ładnej bryle i dobrze utrzymanych występuje w Idalinie i Chruślankach Józefowskich, a także w Chruślanach Mazanowskich czy Wólce Kolczyńskiej. W Rybitwach, dzięki dostępności skał węglanowych, znaczna ilość budynków gospodarczych budowana

Gminny Program Rewitalizacji dla Gminy Józefów nad Wisłą, na lata 2018- 2024

była z kamienia, jednak ich stan techniczny jest zły i sukcesywnie obiekty te są rozbierane i wyburzane.

Świadectwem historii najnowszej są cmentarze i mogiły, wyjątkowo liczne w obszarze gminy. Znajdują się czynne 3 cmentarze parafialne rzymsko-katolickie – w Rybitwach, w Prawnie i w Boiskach. Pozostałe to cmentarze zamknięte i miejsca pamięci: kirkut w Józefowie, 2 cmentarze kolonistów niemieckich (w Miłoszówce i Stasinie), 4 cmentarze wojenne z okresu I wojny światowej (w Mazanowie w Chruślankach Józefowskich, Rybitwach (w południowo-wschodnim narożu cmentarza parafialnego) i w Prawnie (północna część cmentarza parafialnego) oraz mogiła i pomnik powstańców z 1863 r. w Chruślinie. Wszystkie cmentarze są objęte pośrednią ochroną konserwatorską. Interesujące i liczne są pomniki upamiętniające zrywy narodowowyzwoleńcze w XIX w. (kapliczka w Józefowie nad Wisłą i pomnik w Boiskach) oraz tragiczne wydarzenia z okresu II wojny światowej.

TURYSTYKA

Niezwykle istotną branżą gospodarki jest branża turystyczna.

Turystyka ma szczególne znaczenie dla lokalnej gospodarki, gdyż aktywizuje oprócz podmiotów turystycznych, także wiele innych sektorów gospodarki takich jak: transport, łączność, przemysł, budownictwo, rolnictwo, działalność finansowa i ubezpieczeniowa.

Turystyka generuje dodatkowy strumień pieniądza, który zasila lokalną gospodarkę poprzez ponoszone przez turystów wydatki. Ponadto wpływa pozytywnie na rynek pracy oraz zadowolenie społeczeństwa.

O atrakcyjności turystycznej świadczy zarówno siła przyciągania danego regionu, jak i popyt na oferowane usługi.

Atrakcyjność turystyczna kształtowana jest pod wpływem wielu różnorodnych czynników. Wśród najważniejszych z nich należy wymienić potencjał turystyczny (walory i stan jakościowy środowiska przyrodniczego oraz dziedzictwo kulturowe) oraz infrastrukturę turystyczną, przede wszystkim bazę noclegową i gastronomiczną.

Gminny Program Rewitalizacji dla Gminy Józefów nad Wisłą, na lata 2018- 2024

GOSPODARSTWO AGROTURYSTYCZNE, RYBITWY 61

24-340 Józefów nad Wisłą



GOSPODARSTWO AGROTURYSTYCZNE „RYBITWIAK”

Rybitwy 94, 24-340 Józefów nad Wisłą


<http://rybitwiak.pl/>



HOTEL BURSZTYNOWY, RESTAURACJA,

ul. Nadwiślańska19, 24-340 Józefów nad Wisłą

www.hotelbursztynowy.pl



Gminny Program Rewitalizacji dla Gminy Józefów nad Wisłą, na lata 2018- 2024

GOSPODARSTWO AGROTURYSTYCZNE

Wólka Kolczyńska 79,

24-340 Józefów nad Wisłą

SCHRONISKO MŁODZIEŻOWE przy Zespole Szkół Ogólnokształcących

ul. Opolska 10 a, 24-340 Józefów nad Wisłą

tel. 81 828 50 23

8. SFERA TECHNICZNA

Budynki

Gminie, według stanu na 2014 rok, przysługiwały także prawa własności do 37 budynków, wśród których wyróżnić można następującą klasyfikację

Rodzaj budynku	Ilość
Administracyjne	1
Mieszkalne wielorodzinne	8
Mieszkalne jednorodzinne	1
Użytkowe	1
Była zlewnia mleka	1
Obiekty szkolne	3
Obiekty gospodarcze	3
Świetlice wiejskie	7
Centrum kultury	1
Biblioteka	1
Remizy	3
Garaże	4
Szatnie sportowe	1
Budynki Przedsiębiorstwa Usług Komunalnych	2

Razem 37

Budynek Gminnego Centrum Kultury znajduje się w Józefowie nad Wisłą, natomiast świetlice wiejskie w siedmiu miejscowościach – Idalin, Miłoszówka, Studnisko, Bór, Pocześle, Kolonia Nieszawa, Stasin. Remizy strażackie zlokalizowane są natomiast w Józefowie nad Wisłą, Spławach i Studnisku. Budynki określone jako szatnie sportowe położone są na terenie boiska, które znajduje się w Józefowie nad Wisłą.

Budowle i urządzenia wodno – ściekowe, oczyszczalnia ścieków

Gminny Program Rewitalizacji dla Gminy Józefów nad Wisłą, na lata 2018- 2024

W ramach praw własności, gminie przysługują także budowle i urządzenia techniczne. Na terenie Gminy Józefów nad Wisłą znajdują się dwie oczyszczalnie ścieków – w Kolczynie oraz w Mazanowie Krasne, które posiadają własną sieć kanalizacyjną. Przepustowość dobową oczyszczalni w Kolczynie wynosi 200m³, natomiast oczyszczalni w Mazanowie 60m³. Charakter obu oczyszczalni jest biologiczno-mechaniczny.

Zarówno oczyszczalnia w Kolczynie, jak i Mazanowie wymaga modernizacji, ze względu na zużycie moralne środków trwałych. Zakładany według ekspertów z tej dziedziny okres użytkowania oczyszczalni powinien zawierać się w okresie 10-15 lat.

Oczyszczalnia ścieków w Kolczynie pochodzi z 1985 roku, natomiast w 2000 roku przeprowadzono jej modernizację. W tym samym roku wybudowano oczyszczalnię w Mazanowie. W tym przypadku modernizacja jest wysokim priorytetem i przewidziana jest w najbliższej perspektywie czasowej. Problemem jest tutaj jednak niska efektywność i celowość budowania sieci do wszystkich miejscowości w gminie. Rozwiązaniem, które proponują władze gminy mieszkańcom są przydomowe oczyszczalnie, finansowane na podstawie partnerstwa gminy z poszczególnymi mieszkańcami, którzy zdecydowaliby się na tego typu oczyszczalnię. Innymi budowlami i urządzeniami technicznymi w posiadaniu Gminy Józefów nad Wisłą jest 27 wodociągów wiejskich i dwa punkty poboru wody, w Łopocznie-Kaliszany i Wólce Kolczyńskiej.

Infrastruktura drogowa

Wykaz dróg gminnych według rodzaju nawierzchni

.Drogi gminne w Gminie Józefów nad Wisłą według rodzaju powierzchni.

Rodzaj drogi Długość (w km) Udział (w %)

Twarde ulepszone bitumicznie 21,7 28%

Twarde ulepszone betonowe 3,2 4%

Twarde nieulepszone brukowe 0,4 1%

Twarde nieulepszone tłuczniowe 1,2 2%

Gruntowe wzmocnione żwirem/żuzłem 50,8 66%

Razem 77,3 100%

Źródło: Dane gminy.

Wśród dróg w Gminie Józefów nad Wisłą dominują drogi gruntowe, wzmocnione żwirem/żuzłem, których udział we wszystkich drogach gminnych wynosi 66%.

Gminny Program Rewitalizacji dla Gminy Józefów nad Wisłą, na lata 2018- 2024

Drugą, co do wielkości grupę stanowią drogi twarde, ulepszone bitumicznie, których długość w gminie Józefów nad Wisłą wynosi 21,7 km, co stanowi 28% dróg gminnych ogółem. Twardych dróg betonowych, brukowych i tłuczniowych jest w gminie znikoma ilość, odpowiednio 3,2 km (4%), 0,4 km (1%) i 1,2 km (2%), co stanowi łącznie 7% dróg ogółem.

Wykaz dróg w Gminie Józefów nad Wisłą w podziale na gminne, powiatowe i wojewódzkie wraz z oceną ich stanu technicznego.

Drogi w Gminie Józefów i ich stan.

Drogi

Drogi	Długość km	W tym o nawierzchni twardej		W stanie technicznym		
		km	%	dobrym	przeciętnym	złym
wojewódzkie	17,3	17,3	100%	11,3	6	0
powiatowe	71,7	12,9	18%	11,5	52,6	7,6
gminne	26,5	24,9	94%	24,9	1,6	0
razem	115,5	55,1	48%	47,7	60,2	7,6

Źródło: Dane gminy.

Na terenie Gminy Józefów nad Wisłą znajduje się łącznie 115,5 km dróg, z czego najwięcej jest dróg powiatowych – 71,7 km, następnie gminnych – 26,5 km i najmniej wojewódzkich – 17,3 km (nr 824 i nr 825). Pomimo największej długości dróg powiatowych, jedynie 12,9 km spośród nich ma nawierzchnię twardą, co stanowi 18% ogółu tych dróg. Wskaźnik zatem jest bardzo niski, zwłaszcza w porównaniu do pozostałych rodzajów dróg, w których nawierzchnię twardą ma 94% dróg (w przypadku dróg gminnych) i 100% (w przypadku dróg wojewódzkich). Biorąc pod uwagę długość dróg o nawierzchni twardej wśród dróg na terenie gminy ogółem, to 55,1 km, co przekłada się na 48% długości dróg ogółem, a zatem nieco mniej niż połowa. Na niski poziom tego wskaźnika wpływają przede wszystkim drogi powiatowe na terenie gminy.

Według oceny stanu technicznego infrastruktury drogowej w Gminie Józefów nad Wisłą wynika, że dróg w dobrym stanie jest 47,7 km, o stanie przeciętnym 60,2 km i o złym stanie 7,6 km. Przeważają zatem drogi o przeciętnym stanie technicznym, którym władze gminy mogą się dokładniej przyjrzeć pod kątem ewentualnych modernizacji, a ich udział w drogach w gminie ogółem wynosi 52,1%.

Gminny Program Rewitalizacji dla Gminy Józefów nad Wisłą, na lata 2018- 2024

Długość dróg o dobrym stanie technicznym jest w Gminie Józefów nad Wisłą 47,7 km, czyli 41,3%. Z drugiej strony stan jedynie 7,6 km dróg powiatowych został oceniony na zły. W długości dróg ogółem jest to 6,6%. Istotnym faktem jest dbałość władz gminy o drogi należące do niej bezpośrednio. Stan wszystkich dróg gminnych o nawierzchni twardej oceniony został na dobry. Wśród wszystkich dróg, których stan określony został jako dobry, drogi gminne stanowią 52,2%, a więc nieco więcej niż połowa.

Infrastruktura drogowa w Gminie Józefów nad Wisłą stale się poprawia i władze gminy podejmują szereg inwestycji związanych z modernizacją i rozbudową dróg, w celu poprawy jakości połączeń drogowych pomiędzy poszczególnymi miejscowościami.

Nakłady na utrzymanie dróg (w zł) 438 735,82 zł 3 611 552,41 zł 1 412 357,56 zł
Dynamika w stosunku do roku poprzedniego x 823% 39%

Źródło: Dane gminy.

Na przestrzeni ostatnich trzech lat nakłady na utrzymanie dróg w Gminie Józefów nad Wisłą charakteryzowały się dużą zmiennością. W 2013 roku wyniosły 438 735,82 zł, co jest najniższą wartością w analizowanym okresie. Następny rok przyniósł olbrzymi wzrost tej wartości, do poziomu 3 611 552,41 zł, co oznacza ponad ośmiokrotny wzrost nakładów na utrzymanie dróg w stosunku do poprzedniego roku. W 2015 roku nakłady zmniejszyły się w stosunku do roku 2014 o 61%, do poziomu 1 412 357,56 zł.

Biorąc pod uwagę budżet, jakim dysponuje gmina, wydatki związane z utrzymaniem infrastruktury drogowej są stosunkowo wysokie, jednakże trudno jednoznacznie wskazać trend kształtowania się tych wydatków.

Łączna wartość mienia komunalnego w Gminie Józefów nad Wisłą, w 2014 roku, wynosiła 15 351 684,34 zł. Najbardziej wartościowym składnikiem majątku w strukturze mienia komunalnego gminy były kanalizacja i wodociągi, których wartość wyceniono na 10 118 567,27 zł, co stanowiło 66% wartości mienia komunalnego

Gminny Program Rewitalizacji dla Gminy Józefów nad Wisłą, na lata 2018- 2024

ogółem. Pozostałą część stanowiła wartość nieruchomości – 1 977 407,40 zł (13%) i budynki – 3 255 709,67 zł (21%).

W przeprowadzonym badaniu ankietowym mieszkańcy Gminy Józefów nad Wisłą bardzo nisko ocenili stan infrastruktury drogowej. Wskazali ten problem jako jeden z najistotniejszych do rozwiązania

Długość sieci gazowej w Gminie Józefów nad Wisłą wynosi 28 613 metrów i posiada 330 sztuk przyłączy, których łączna długość wynosi 7 560 metrów

W badaniu ankietowym wskazano na konieczność rozbudowy sieci.

SYTUACJA FINANSOWA GMINY JÓZEFÓW NAD WISŁĄ

WYDATKI

Wyszczególnienie		w zł					
		2011	2012	2013	2014	2015	2016
Wydatki razem		23 817 916	21 538 547	21 495 384	20 035 975	19 118 454	24 456 363
Wydatki bieżące		15 986 668	15 990 360	16 585 362	16 881 113	17 322 559	24 371 254
Wydatki na zadania własne		12 770 145	12 931 893	12 943 385	13 131 685	14 088 491	15 285 731
Dział 010	Rolnictwo i łowiectwo	12 000	17 000	17 000	17 000	17 000	17 000
Dział 600	Transport i łączność	980 000	891 786	650 933	573 017	654 182	905 293
Dział 700	Gospodarka mieszkaniowa	31 000	25 000	25 000	24 000	362 020	169 520
Dział 710	Działalność usługowa	50 500	100 500	65 500	700	67 000	47 000
Dział 750	Administracja publiczna	1 991 951	2 000 083	1 917 766	1 969 559	2 163 469	2 225 759
Dział 754	Bezpieczeństwo publiczne i ochrona przeciwpożarowa	149 000	151 587	158 244	158 350	166 200	104 700
Dział 756	Dochody od osób prawnych, od osób fizycznych i od innych jednostek nieposiadających osobowości prawnej oraz wydatki związane z ich poborem	55 600	-	-	-	-	-
Dział 757	Obsługa długu publicznego	25 000	20 000	20 000	20 000	30 000	30 000
Dział 758	Różne rozliczenia	179 400	180 000	180 000	180 000	178 000	195 000

Gminny Program Rewitalizacji dla Gminy Józefów nad Wisłą, na lata 2018- 2024

Dział 801	Oświata i wychowanie, w tym	6 963 378	7 187 566	7 342 822	7 112 911	7 412 053	7 185 099
-	Szkoły podstawowe	3 805 825	3 929 368	4 086 454	3 749 514	3 888 209	4 133 402
-	Oddziały przedszkolne w szkołach podstawowych	166 056	195 536	147 466	130 083	236 682	226 764
-	Przedszkola	331 338	363 770	407 504	469 729	519 842	1 759 935
-	Gimnazja	1 671 039	1 707 854	1 681 268	1 821 556	1 816 767	1 776 559
-	Dowożenie uczniów do szkół	365 300	375 509	376 022	284 131	322 655	310 965
-	Licea ogólnokształcące	475 837	455 664	469 334	483 414	427 535	100 963
-	Dokształcanie i doskonalenie nauczycieli	15 000	14 637	14 946	14 365	14 797	15 650
-	Stolówki szkolne	77 451	81 775	84 228	88 757	91 247	83 398
Dział 851	Ochrona zdrowia	96 000	96 050	94 612	94 612	97 000	100 000
Dział 852	Pomoc społeczna	939 368	933 042	1 084 804	1 197 447	1 200 850	1 385 005
Dział 854	Edukacyjna opieka wychowawcza	138 384	158 493	163 248	167 248	150 779	412 686
Dział 900	Gospodarka komunalna i ochrona środowiska	659 468	681 251	717 571	1 079 662	975 364	1 418 514
Dział 921	Kultura i ochrona dziedzictwa narodowego	469 096	455 630	430 885	443 679	506 831	904 255
Dział 926	Kultura fizyczna	30 000	33 905	75 000	93 500	107 743	185 900
Wydatki na programy finansowane z udziałem środków UE		123 389	175 890	460 700	567 351	193 242	281 688
Wydatki na zadania z zakresu administracji rządowej i inne zlecone ustawami		2 573 134	2 882 577	3 181 277	3 181 777	3 040 126	8 703 835
Wydatki na zadania wykonywane na mocy porozumień i umów z innymi jednostkami samorządu terytorialnego		520 000	586 050	786 945	300	700	100 000
Wydatki majątkowe		7 831 248	5 548 187	4 910 022	3 154 862	1 795 895	85 109

DOCHODY

Wyszczególnienie		w zł					
		2011	2012	2013	2014	2015	2016
Dochody razem		15 727 726	17 572 960	18 974 728	19 158 775	18 493 454	24 238 687
Dochody bieżące		15 682 726	17 027 960	17 925 628	18 162 418	18 382 567	24 153 577
Dochody i dotacje na zadania własne, w tym:		12 999 159	14 016 382	14 308 225	14 448 380	15 151 890	15 449 741
Dział 010	Rolnictwo i leśnictwo	1 287	1 287	2 000	2 000	2 000	2 000
Dział 700	Gospodarka mieszkaniowa	5 090	6 388	6 146	6 146	5 686	27 686
Dział 750	Administracja publiczna	50	50	10	10	10	10
Dział 756	Dochody od osób prawnych, od osób fizycznych i od	2 280 294	2 974 537	2 801 376	2 886 431	3 359 870	3 399 842

Gminny Program Rewitalizacji dla Gminy Józefów nad Wisłą, na lata 2018- 2024

	innych jednostek nieposiadającej osobowości prawnej oraz wydatki związane z ich poborem, w tym:						
-	od osób prawnych i innych jednostek organizacyjnych, w tym:	335 710	563 600	345 101	352 152	597 450	441 571
	- podatek od nieruchomości	314 000	530 000	311 800	309 565	554 742	394 977
	- podatek rolny	4 000	4 000	5 895	5 716	5 824	4 879
	- podatek leśny	16 000	26 000	20 479	22 196	20 688	23 905
	- podatek od środków transportowych	1 710	3 600	6 927	14 675	16 196	17 810
-	od osób fizycznych, w tym:	891 800	1 194 000	1 197 442	1 190 794	1 185 462	1 256 414
	- podatek od nieruchomości	102 000	104 000	134 609	137 720	135 024	139 000
	- podatek rolny	569 000	828 000	811 331	806 497	814 681	829 602
	- podatek leśny	66 000	92 000	90 943	89 627	82 742	91 860
	- podatek od środków transportowych	81 000	94 000	89 559	85 950	82 015	91 452
	- podatek od spadków i darowizn	15 000	15 000	10 000	10 000	10 000	10 000
	- wpływy z opłaty targowej	2 000	4 000	4 000	4 000	4 000	5 000
	- podatek od czynności cywilnoprawnych	52 000	52 000	52 000	52 000	52 000	82 000
	- wpływy z różnych opłat	3 000	3 000	3 000	3 000	3 000	5 500
	- odsetki od nieterminowych wpłat z tytułu podatków i opłat	1 800	2 000	2 000	2 000	2 000	2 000
-	wpływy z innych opłat stanowiących dochody jednostek samorządu terytorialnego na podstawie ustaw, w tym:	164 043	164 050	158 612	158 612	161 000	174 000
	- wpływy z opłaty skarbowej	20 000	20 000	20 000	20 000	20 000	20 000
	- wpływy z opłaty eksploatacyjnej	24 086	24 000	20 000	20 000	20 000	20 000
	- wpływy z opłat za zezwolenia na sprzedaż alkoholu	96 000	96 050	94 612	94 612	97 000	100 000
	- wpływy z różnych opłat	23 957	24 000	24 000	24 000	24 000	34 000
-	udziały gminy w podatkach stanowiących dochód budżetu państwa, w tym:	888 741	1 052 887	1 100 221	1 184 873	1 415 958	1 527 857
	- podatek dochodowy od osób fizycznych	874 587	1 038 187	1 085 221	1 169 373	1 395 958	1 507 857
	- podatek dochodowy od osób prawnych	14 154	14 500	15 000	15 500	20 000	20 000
Dział 758	Różne rozliczenia	10 161 034	10 481 588	10 842 662	10 577 212	10 818 109	10 979 171
Dział 801	Oświata i wychowanie	27 004	20 732	14 931	7 017	19 851	34 364
Dział 852	Pomoc społeczna	516 400	532 800	533 100	491 700	461 000	530 328

Gminny Program Rewitalizacji dla Gminy Józefów nad Wisłą, na lata 2018- 2024

Dział 900	Gospodarka komunalna i ochrona środowiska	8 000	8 000	108 000	477 864	485 364	476 340
Dotacje na programy finansowane z udziałem środków UE		110 433	129 001	436 126	532 261	190 551	16 110
Dotacje na zadania z zakresu administracji rządowej i inne zlecone ustawami		2 573 134	2 882 577	3 181 277	3 181 777	3 040 126	8 703 836
Dochody majątkowe		45 000	545 000	1 049 100	996 357	110 887	85 110

Sytuację finansową Gminy Józefów nad Wisłą ocenić można jako dobrą, co przede wszystkim wynika z malejącego deficytu budżetowego gminy z roku na rok. Ponadto, struktura wydatków nie odbiega znacząco od innych, podobnych jednostek samorządu terytorialnego, co przy wspomnianym zmniejszającym się deficycie wskazuje na odpowiednią gospodarkę finansową gminy. Biorąc pod uwagę oczekiwania mieszkańców gminy, władze powinny spróbować zwiększyć wydatki na ochronę zdrowia oraz transport i łączność, przy jednoczesnej próbie ograniczania wydatków na administrację publiczną, która ma zdecydowanie mniejszy wpływ na rozwój gminy niż pozostałe kategorie wydatków budżetowych, które mogą zadziałać pro wzrostowo przy odpowiednich inwestycjach ze strony władz Gminy Józefów nad Wisłą.

9. Wyznaczenie obszarów zdegradowanych

Obszar zdegradowany na terenie Gminy Józefów nad Wisłą Zgodnie z art. 9 ust. 1 ustawy o rewitalizacji obszar zdegradowany charakteryzuje się koncentracją negatywnych zjawisk społecznych oraz stanem kryzysowym, w co najmniej jednej ze sfer dotyczących zjawisk gospodarczych, środowiskowych, przestrzenno - funkcjonalnych lub technicznych. Ponadto ust. 2 wskazuje, że „obszar zdegradowany może być podzielony na podobszary, w tym podobszary nieposiadające ze sobą wspólnych granic, pod warunkiem stwierdzenia na każdym z podobszarów występowania koncentracji negatywnych zjawisk społecznych oraz gospodarczych, środowiskowych, przestrzenno -funkcjonalnych lub technicznych”. Na podstawie

Gminny Program Rewitalizacji dla Gminy Józefów nad Wisłą, na lata 2018- 2024

przeprowadzonego audytu gminnego wyznaczono obszar zdegradowany, na który składają się jednostki referencyjne charakteryzujące się problemami w sferze społecznej, przy jednoczesnym występowaniu problemów przynajmniej w jednej innej sferze oraz największą liczbą zidentyfikowanych negatywnych zjawisk, tj. ≥ 18 . Zgodnie z przedstawionymi założeniami obszar zdegradowany na terenie Gminy Józefów nad Wisłą obejmuje jednostki: Obszar I- Józefów Nad Wisłą: 1125921m², Podobszar I- Kaliszany Kolonia, Stare Kaliszny, Łopoczno: 4002637m², Podobszar II-Mazanów: 1222491m², Podobszar III-Stare Boiska: 1455135m²

Granice obszaru zdegradowanego na terenie Gminy Józefów nad Wisłą, wyznaczonego na podstawie niniejszej diagnozy, przedstawia załącznik nr 1.

10. Obszar rewitalizacji

Obszar rewitalizacji na terenie Gminy Józefów nad Wisłą Zgodnie z art. 10 ust. 1 i 2 ustawy o rewitalizacji obszar rewitalizacji to „obszar obejmujący całość lub część obszaru zdegradowanego, cechujący się szczególną koncentracją negatywnych zjawisk, o których mowa w art. 9 ust. 1, na którym z uwagi na istotne znaczenie dla rozwoju lokalnego gmina zamierza prowadzić rewitalizację (...). Obszar rewitalizacji nie może być większy niż 20% powierzchni gminy oraz zamieszkały przez więcej niż 30% liczby mieszkańców gminy. Obszar rewitalizacji może być podzielony na podobszary, w tym podobszary nieposiadające ze sobą wspólnych granic”. W związku z art. 10 ww. ustawy wyznaczony został obszar, na którym występuje wysokie natężenie negatywnych zjawisk w sferze społecznej oraz przestrzenno-funkcjonalnej, technicznej i środowiskowej, a jednocześnie mający istotne znaczenie dla rozwoju gminy i planowane jest na nim przeprowadzenie działań rewitalizacyjnych. W wyniku przeprowadzonej diagnozy w podziale na jednostki referencyjne gminy i delimitacji obszaru zdegradowanego, wyznaczono podobszary rewitalizacji:

Obszar rewitalizacji I- Józefów Nad Wisłą: 1125921m²

Podobszar rewitalizacji I- Kaliszany Kolonia, Stare Kaliszny, Łopoczno: 4002637m²

Gminny Program Rewitalizacji dla Gminy Józefów nad Wisłą, na lata 2018- 2024

Podobszar rewitalizacji II-Mazanów: 1222491m²

Podobszar rewitalizacji III-Stare Boiska: 1455135m²

Zgodnie z załącznikiem graficznym wyznaczony obszar stanowi 5,5144% powierzchni Gminy, zamieszkiwany zaś jest przez 25,1406% ludności.

Obszar i podobszary nie przekraczają limitów określonych w art. 10 ust. 2 ustawy o rewitalizacji. Lokalizację obszaru rewitalizacji na tle obszaru zdegradowanego przedstawia załącznik nr 2

Wyznaczony obszar rewitalizacji charakteryzuje się wysokim natężeniem negatywnych zjawisk w sferze społecznej oraz technicznej. Potwierdza to analiza ilościowa (wskaźnikowa) zobrazowana w powyższym tekście

Zgodnie z Instrukcją przygotowywania programów „wymagane jest wskazanie, że wyznaczony zgodnie z Wytycznymi Ministra obszar rewitalizacji charakteryzuje się także minimum 4 wymienionymi wskaźnikami. Wyznaczony obszar rewitalizacji na terenie Gminy Józefów nad Wisłą charakteryzuje się następującymi wskaźnikami, dla których wartości są mniej korzystne niż wartości referencyjne dla województwa lubelskiego

Analiza jakościowa – charakterystyka negatywnych zjawisk na obszarze rewitalizacji w sferze społecznej, gospodarczej, przestrzenno-funkcjonalnej, technicznej i środowiskowej.

11. Charakterystyka negatywnych zjawisk sfera społeczna

1. Niski przyrost naturalny oraz niekorzystne saldo migracji na pobyt stały wg faktycznego miejsca zamieszkania.

2. Wysoki udział bezrobotnych zarejestrowanych w liczbie ludności w wieku produkcyjnym (w tym długotrwale bezrobotnych).

3. Wysoka liczba osób korzystających ze świadczeń z pomocy społecznej.

4. Występowanie patologii społecznych – alkoholizm, przemoc w rodzinie i przestępczość.

5. Brak organizacji pozarządowych.

Gminny Program Rewitalizacji dla Gminy Józefów nad Wisłą, na lata 2018- 2024

Charakterystyka negatywnych zjawisk sfera gospodarcza.

Niski stopień przedsiębiorczości mieszkańców, w szczególności ludzi młodych.

2. Niewielka ilość podmiotów gospodarczych.
3. Brak podmiotów gospodarczych nowo zarejestrowanych.

Charakterystyka negatywnych zjawisk sfera przestrzennofunkcjonalna

1. Niewystarczająca infrastruktura drogowa.
2. Bariery architektoniczne i urbanistyczne do osób starszych i niepełnosprawnych.
3. Niedostateczne wyposażenie przestrzeni publicznych w infrastrukturę społeczną, kulturalną, sportową i rekreacyjną.
4. Degradacja techniczna i niedostateczne wykorzystanie obiektów zabytkowych.
5. Brak wykorzystania obszarów chronionych o szczególnych walorach przyrodniczych przy kształtowaniu przestrzeni publicznych

Charakterystyka negatywnych zjawisk sfera techniczna

1. Niska efektywność energetyczna i degradacja techniczna części budynków, w szczególności na osiedlach popegeerowskich.
2. Brak zagospodarowania stawów na cele sportowe i rekreacyjne.
3. Brak zagospodarowania pasa nadwiślańskiego na cele rekreacyjne, edukacyjne

Charakterystyka negatywnych zjawisk sfera środowiskowa

1. Niska świadomość społeczna w zakresie ekologii.
2. Niedostateczne wykorzystanie alternatywnych źródeł energii.
3. Zanieczyszczenie wody w rzekach spowodowane wprowadzaniem zanieczyszczeń

Z uwagi na istniejącą substancję mieszkaniową (w tym o charakterze socjalnym), obszar ten wykazuje wysoką kumulację problemów związanych z wykluczeniem społecznym oraz niedostosowaniem do potrzeb mieszkańców

Gminny Program Rewitalizacji dla Gminy Józefów nad Wisłą, na lata 2018- 2024

świadczonych usług społecznych. Zauważa się również niewystarczającą aktywność oraz świadomość ekologiczną społeczności lokalnej, dlatego należy podjąć kompleksowe działania niwelujące wskazane powyżej najważniejsze problemy

Strategia Rozwoju Gminy Józefów nad Wisłą wykazuje, że słabymi stronami gminy są m.in.: starzenie się społeczeństwa, wysokie bezrobocie, niskie wykształcenie mieszkańców, słabo rozwinięta infrastruktura społeczna (kultura, opieka społeczna) i infrastruktura turystyczna, słabo rozwinięta infrastruktura techniczna, kanalizacja, gazyfikacja, niewielka skłonność do podejmowania wspólnych działań, brak doświadczenia w zakresie tworzenia rynku turystycznego i agroturystycznego, promocji walorów gminy czy zły stan zachowania i ochrony dziedzictwa kulturowego. Mocnymi stronami wskazanymi w analizie SWOT są m.in. walory krajobrazowe, przyrodnicze i kulturowe, zasoby naturalne, kompleksy leśne, zbiorniki wodne, dobry stan środowiska naturalnego.

Misja, czyli cel główny Strategii zakłada, iż „Gmina Józefów nad Wisłą powinna stać się obszarem zrównoważonego rozwoju integrującym cele społeczne, gospodarcze i zapewniającym wzrost dochodów poziomu życia ludności

Szczegółowy opis obszarów i podobszarów rewitalizacji

[Obszar rewitalizacji I- Józefów Nad Wisłą](#)

Obszar rewitalizacji swoim zasięgiem obejmuje teren zurbanizowany Miasta Józefów nad Wisłą.

Po wykonaniu konsultacji społecznych, spotkań, wywiadów, wizji terenów jednoznacznie należy stwierdzić i miasto Józefów nad Wisłą jest pierwszym z obszarów który należy poddać procesowi rewitalizacji. Mimo tkanki miejskiej i wysokiego stopnia zurbanizowania wielokrotnie podkreślano brak współpracy, więzi międzyludzkich. Jako główny sposób spędzania wolnego czasu mieszkańcy wskazali (telewizję, internet). Brak wystarczającej infrastruktury oraz oferty kulturalnej powoduje wycofanie. Tereny przyległe do rynku, skarpa Wiślana, zdegradowane.

Gminny Program Rewitalizacji dla Gminy Józefów nad Wisłą, na lata 2018- 2024

Brak miejsc spotkań dla młodzieży i mieszkańców, brak rozwiązań infrastrukturalnych mogących ukazać potencjał miejscowości.

Brak perspektyw to często podkreślany problem mieszkańców Miasta Józefów nad Wisłą, kolejnym jest ucieczka młodych ludzi za granicę bądź do większych miejscowości.

Wyludnienie Józefowa nad Wisłą pokazują analizy wieloletnie w których, wskazano: w latach 1998-2011 liczba mieszkańców **zmalala** o **6,5%**. Współczynnik feminizacji we wsi wynosi **114** i jest **większy od** współczynnika feminizacji dla województwa lubelskiego oraz **większy od** współczynnika dla całej Polski. W **2016** roku we wsi Józefów nad Wisłą oddano do użytku **1** mieszkanie. Na każdych 1000 mieszkańców oddano więc do użytku **1,04** nowych lokali. Jest to wartość **znacznie mniejsza od** wartości dla województwa lubelskiego oraz **znacznie mniejsza od** średniej dla całej Polski.

Rynek

Zdeformowana, zdewastowana zabudowa pierzei rynku



Gminny Program Rewitalizacji dla Gminy Józefów nad Wisłą, na lata 2018- 2024



Skarpa przy Wiśle

nieuporządkowana skarpa wiślana, porośnięta dziką roślinnością z licznymi dzikimi wysypiskami śmieci



Zejście do Wisły

zagrożające, w użytkowaniu dojście do Wisły

Gminny Program Rewitalizacji dla Gminy Józefów nad Wisłą, na lata 2018- 2024



[Zejsście do Wisły](#)


droga żwirowa ograniczona barierkami



[Parking przy kościele,](#)

zdeprawiony teren wokół, osypująca niezabezpieczona skarpa, dzikie wysypiska śmieci

Gminny Program Rewitalizacji dla Gminy Józefów nad Wisłą, na lata 2018- 2024



Gminne Centrum Kultury

Budynek mieści dwie funkcje - siedziby straży i gminnego centrum kultury. Budynek w obecnej formie nie daje możliwości wprowadzenia zróżnicowanej oferty kulturalnej

Gminny Program Rewitalizacji dla Gminy Józefów nad Wisłą, na lata 2018- 2024



Szanse :

Według danych Narodowego Instytutu Dziedzictwa (NID) z dnia 15.12.2017 na obszarze wsi Józefów nad Wisłą znajduje się **10 zabytkowych obiektów** wpisanych do rejestru zabytków, w miejscowości znajdują się również obszary chronione natura 2000 o ponad krajowym znaczeniu.

Podobszar rewitalizacji I- Łopoczno Kaliszany Kolonia, Stare Kaliszany,

Obszar zajmuje zurbanizowany pas nadwiślański miejscowości Łopoczno, Stare Kaliszany, Kolonia Kaliszany. Zachowany układ wioski rybackiej z pierwotną zabudową wzdłuż drogi gminnej o szczególnych walorach przestrzenno kompozycyjnych.



Gminny Program Rewitalizacji dla Gminy Józefów nad Wisłą, na lata 2018- 2024



W górnym biegu rzeki w miejscowości Łopoczno droga gminna przechodzi w osuwisko. na odcinku 383,62 m.

Miejscowość usytuowana na wysokim brzegu rzeki Wisły nieskanalizowana.

Głównym problemem wsi jest brak infrastruktury drogowej i technicznej co wiąże się z faktem głębokich problemów społecznych.

W latach 1998-2011 liczba mieszkańców **zmaląa** o **17,4%**. Współczynnik feminizacji we wsi wynosi **118** i jest **znacznie większy od** współczynnika feminizacji dla województwa lubelskiego oraz **znacznie większy od** współczynnika dla całej Polski.

60,2% mieszkańców wsi Łopoczno jest w wieku produkcyjnym, **15,0%** w wieku przedprodukcyjnym, a **24,8%** mieszkańców jest w wieku poprodukcyjnym. Na 100 osób w wieku produkcyjnym przypada we wsi Łopoczno **66,3** osób w wieku nieprodukcyjnym. Ten wskaźnik obciążenia demograficznego jest więc **większy od** wskaźnika dla województwa lubelskiego oraz **większy od** wskaźnika obciążenia demograficznego dla całej Polski.

Tren osuwiskowy w miejscowości Łopoczno





Stare kaliszany

W miejscowości Stare Kaliszany W latach 1998-2011 liczba mieszkańców **zmalala** o **14,2%**. Współczynnik feminizacji we wsi wynosi **120** i jest **znacznie większy od** współczynnika feminizacji dla województwa lubelskiego oraz **znacznie większy od** współczynnika dla całej Polski.

Powyższe dane obrazują fakt wyjazdu młodych ludzi z miejsca zamieszkania, pozostają jedynie osoby starsze.

Szanse

Szczególne walory przestrzenno - kompozycyjne wsi Łopoczno i Stare Kaliszany, ponadregionalne walory krajobrazowe przełomu Wisły.

Według danych Centralnego Rejestru Form Ochrony Przyrody (**CRFOP**) z dnia 30.06.2017 na obszarze wsi Stare Kaliszany znajdują się **3 formy ochrony przyrody**

Kolonia Kaliszany

Miejscowość położona jest w sercu Małopolskiego Przełomu Wisły prawy brzeg Wisły wznosi się tutaj do wysokości 40 m nad poziom rzeki, przy drodze wojewódzkiej nr 824. Miejscowość o ponadregionalnym znaczeniu turystycznym

Gminny Program Rewitalizacji dla Gminy Józefów nad Wisłą, na lata 2018- 2024

(wyspy kaliszańskie, kamieniołom Kaliszany) z ocenianą przez mieszkańców niską infrastrukturą drogową i brakiem infrastruktury turystycznej.

Znacznym problemem społecznym jest praca sezonowa w sadownictwie, problem ten rodzi kolejny czyli masowe wyjazdy młodych ludzi do pracy za granicą, bądź w dużych miejskich ośrodkach.



Podobszar rewitalizacji - Mazanów

Obszar zajmuje tereny popegeerowskie w Miejscowości Mazanów, osiedle mieszkaniowe, zabudowania folwarczne wpisane do rejestru zabytków, park dworski i część stawów. Natychmiastowych robót oraz adaptacji wymagają zachowane zabudowania folwarczne, poprawa jakości życia mieszkańców osiedla popegeerowskiego to kolejny palący problem. Rewaloryzacji wymaga zachowany park dworski z układem krajobrazowym stawów hodowlanych.

Gminny Program Rewitalizacji dla Gminy Józefów nad Wisłą, na lata 2018- 2024



Gminny Program Rewitalizacji dla Gminy Józefów nad Wisłą, na lata 2018- 2024



Podobszar rewitalizacji - Stare Boiska

Obszar rewitalizacji swoim zasięgiem obejmuje teren zurbanizowany miejscowości Stare Boiska.

Największym problemem sołectwa jest wyludnianie. Wieś Stare Boiska odznacza się rekordowym spadkiem liczby ludności. W latach 1998-2011 liczba mieszkańców **zmalala** o **29,5%**. Miejscowość należy do nielicznych w których występuje przewaga mężczyzn.

W chwili obecnej układ przestrzenny wsi chaotyczny, punkt centralny stanowi układ: szkoła, boisko, remiza.

Według danych Centralnego Rejestru From Ochrony Przyrody (**CRFOP**) z dnia 30.06.2017 na obszarze wsi Stare Boiska znajdują się **2 formy ochrony przyrody**, na szczególną uwagę zasługuje Kościół Parafialny i cmentarz **Parafii Zwiastowania Pańskiego w Boiskach, o tradycji sięgającej XVII tego wieku.**

Sołectwo Stare Boiska jest najdalej wysuniętym obszarem Gminy Józefów nad Wisłą z ocenianą przez mieszkańców słabo infrastruktura drogową i techniczną

Szanse

Lokalni liderzy

Gminny Program Rewitalizacji dla Gminy Józefów nad Wisłą, na lata 2018- 2024

Zespół szkół



Zidentyfikowane kluczowe problemy oraz potencjały wyznaczonych obszarów i podobszarów rewitalizacji na terenie Gminy Józefów nad Wisłą

Problemy	Potencjały
Sfera Społeczna	
1. Migracja, starzenie się społeczeństwa 2. Niekorzystny wskaźnik przyrostu naturalnego na podobszarach rewitalizacji. 3. Dostępność pracy sezonowej. Brak alternatywnych poza sadownictwem form zatrudnienia 4. Wysoki udział bezrobotnych zarejestrowanych w ludności w wieku produkcyjnym według miejsca zamieszkania.	Wysoki stopień wykształcenia w szkołach podstawowych i gimnazjalnych, oceniane wyniki jako bardzo dobre Otwartość na nowe propozycje pracy, chęć dokształcania Dostrzeżenie niewykorzystanego potencjału turystycznego regionu

Gminny Program Rewitalizacji dla Gminy Józefów nad Wisłą, na lata 2018- 2024

<p>5. Wysoki udział osób długotrwale bezrobotnych</p> <p>6. Wysoki udział osób korzystających ze świadczeń z pomocy społecznej.</p> <p>7. Wzrost zagrożenia patologiami społecznymi (najczęstsze powody korzystania ze świadczeń pomocy społecznej to bezrobocie, ubóstwo, niepełnosprawność, alkoholizm).</p> <p>8. Wysoka liczba wypełnionych formularzy „niebieska karta”.</p> <p>9. Niska aktywność społeczna mieszkańców</p> <p>10. Niewystarczająca aktywność obywatelska mieszkańców i zaangażowanie w sprawy lokalne.</p> <p>11. Niewystarczająca jakość i dostępność usług publicznych.</p>	
<p>Sfera gospodarcza</p>	
<p>1. Niska liczba zarejestrowanych podmiotów gospodarczych w rejestrze REGON.</p> <p>2. Brak nowo zarejestrowanych podmiotów gospodarczych.</p> <p>3. Niedostateczna przedsiębiorczość mieszkańców.</p> <p>4. Niskie zróżnicowanie oferty handlu i usług.</p> <p>5. Niewystarczający rozwój sfery usług związanych z obsługą ruchu turystycznego</p>	<p>Istnienie terenów turystyczno-rekreacyjnych możliwych do wykorzystania w rozwoju sektora turystycznego i okołoturystycznego.</p> <p>Obecność obszarów chronionych dziedzictwa naturalnego i kulturowego o wymiarze ponadregionalnym</p>
<p>Sfera przestrzenno-funkcjonalna</p>	
<p>1. Zły stan techniczny fragmentów sieci lub</p>	<p>Położenie w niedalekiej odległości od dróg</p>

Gminny Program Rewitalizacji dla Gminy Józefów nad Wisłą, na lata 2018- 2024

<p>brak infrastruktury komunalnej.</p> <p>2. Niefunkcjonalny i niebezpieczny układ komunikacyjny spowodowany niskim standardem dróg, brakiem fragmentów chodników oraz niewystarczającym oświetleniem ulicznym.</p> <p>3. Bariery architektoniczne dla osób starszych i niepełnosprawnych w przestrzeniach i obiektach.</p> <p>5. Brak spójnego systemu monitoringu.</p> <p>6. Niedostateczne zagospodarowanie i wyposażenie przestrzeni o charakterze publicznym.</p> <p>7. Brak spójnego systemu oznakowania</p> <p>8. Teren osuwiskowy (zagrożający) w obszarze zurbanizowanym podobszaru rewitalizacji Łopoczno.</p> <p>9. Brak działek inwestycyjnych dla tworzenia infrastruktury sportowej i rekreacyjnej</p>	<p>wojewódzkich</p> <p>Położenie w niedalekiej odległości od nowego mostu na Wiśle w Kamieniu</p>
<p>Sfera techniczna</p>	
<p>1. Postępująca degradacja techniczna niska estetyka elewacji zewnętrznych oraz niska efektywność energetyczna mieszkalnych domów.</p> <p>2. Postępująca degradacja techniczna obiektów i zabudowy związanej z zakończoną działalnością PGR-ów oraz obiektów zabytkowych.</p> <p>3. Brak wykorzystania budynków związanych z zakończoną działalnością PGR-ów.</p>	<p>Lokalizacja zabytków wpisanych do Rejestru Zabytków Nieruchomych Województwa Lubelskiego</p>

Gminny Program Rewitalizacji dla Gminy Józefów nad Wisłą, na lata 2018- 2024

<p>4. Niedostateczne wykorzystanie technologii EWE i OZE w budynkach prowadzących działalność społeczną i gospodarczą oraz obiektach prywatnych oraz publicznych</p> <p>5. Brak infrastruktury turystycznej</p>	
Sfera środowiskowa	
<p>1 Brak terenów zieleni urządzonej (podobszar II rewitalizacji).</p> <p>2. Nieurządzone fragmenty zieleni na terenach publicznych.</p> <p>3. Niedostateczna świadomość ekologiczna mieszkańców w zakresie ochrony środowiska.</p> <p>\$. Brak przydomowych oczyszczalni ścieków, kanalizacji</p>	<p>1. Walory przyrodniczo-krajobrazowe</p> <p>Obszary Natura 2000 (obszary ptasie i siedliskowe</p> <p>Kraśnicki Obszar Chronionego Krajobrazu</p> <p>Wrzelowiecki Park Krajobrazowy</p> <p>Przełom Wisły w Małopolsce</p> <p>Małopolski Przełom Wisły</p>

W zakresie rewitalizacji należy przyjąć następujące cele:

- Wzrost konkurencyjności gospodarstw rolnych.
- Rozwój rynku lokalnego.
- Turystyka i agroturystyka.
- Ochrona zdrowia i zabezpieczenie społeczne.
- Współpraca międzynarodowa.
- Rewitalizacja przestrzeni miejskiej i wiejskiej oraz dziedzictwa kulturowego.
- Kapitał społeczny.
- Rozwój
- pozarolniczych form działalności gospodarczej w warunkach zrównoważonego rozwoju.

Koncepcja rewitalizacji wpisuje się bezpośrednio w obszar - Rewitalizacja przestrzeni miejskiej i wiejskiej oraz dziedzictwa kulturowego oraz kierunki działań:

Gminny Program Rewitalizacji dla Gminy Józefów nad Wisłą, na lata 2018- 2024

Integracja i aktywizacja społeczności wiejskich m.in. poprzez poprawę stanu bezpieczeństwa na terenach wiejskich, współpracę z Policją i mieszkańcami; Zaspokojenie potrzeb społecznych oraz zachowanie dziedzictwa kulturowego poprzez m.in. wspieranie przedsięwzięć służących właściwemu gospodarowaniu naturalnym dziedzictwem wsi, tworzenie punktów kultywowania tradycji wiejskich, upowszechnienie dziedzictwa kulturowego wsi (kultywowanie tradycyjnych wartości, potraw, muzyki, tradycyjnych strojów i zawodów, eksponowanie charakterystycznej architektury, miejsc historycznych i kulturowych), ochrony dóbr kultury materialnej, zapewnienie opieki osobom starszym i samotnym czy wspieranie przedsięwzięć zmierzających do aktywizacji zawodowej mieszkańców;

Modernizacja przestrzeni wiejskiej m.in. poprzez rozwój przetwórstwa rolnospożywczego, popularyzację źródeł energii przyjaznych środowisku, renowację i rozwój wiosek oraz dziedzictwa architektonicznego czy poprawa ładu przestrzennego.

Ponadto koncepcja rewitalizacji wpisuje się również w następujące obszary Strategii:

Obszar: Zaspokojenie potrzeb społecznych

1. Poprawa jakości życia społeczeństwa.

Obszar: Zasoby i potencjał Gminy.

2. Wysoki poziom rozwoju infrastruktury technicznej i dostępności mieszkań oraz zachowania zasobów naturalnych (przy jednoczesnym zachowaniu wysokiego stopnia integracji przestrzeni w gminie)
3. Rozwinięta infrastruktura ekologiczna, społeczna i turystyczna w Gminie.

Obszar: Gospodarka i promocja Gminy.

4. Wysoki stopień wykorzystania potencjału gospodarczego Józefowa nad Wisłą.
5. Wzmocniony pozytywny wizerunek Józefowa na Wisłą.

Gminny Program Rewitalizacji dla Gminy Józefów nad Wisłą, na lata 2018- 2024

Zgodnie z art. 10 ust. 1 ustawy o rewitalizacji, wyznaczony do rewitalizacji obszar powinien cechować się nie tylko szczególną koncentracją negatywnych zjawisk, ale też musi mieć istotne znaczenie dla rozwoju lokalnego.

Zgodnie z diagnozą szans obszary zdegradowane odznaczają się szczególnym nagromadzeniem dziedzictwa naturalnego i kulturowego.

Obszary rewitalizacji odznaczają się problemami społecznymi, co powoduje gromadzenie się konfliktów rozwojowych i wielu sprzeczności, które prowadzą do degradacji w sferze technicznej, przestrzenno-funkcjonalnej i środowiskowej oraz kryzysu społeczno-gospodarczego. Potrzeby rewitalizacyjne wskazane na etapie diagnostycznym podobszarów rewitalizacji skupiają się w szczególności na pobudzeniu aktywności społeczno-gospodarczej lokalnej społeczności. Dodatkowo wskazywano objęcie wsparciem zdegradowane przestrzenie i obiekty poprzez zaadaptowanie i wyposażenie ich w niezbędną infrastrukturę turystyczną, rekreacyjną i sportową. Celem działań jest wykorzystanie lokalnego dziedzictwa kulturowego i naturalnego do stworzenia warunków wzrostu dochodów mieszkańców, rozwoju przemysłu czasu wolnego oraz zwiększenia atrakcyjności i bezpieczeństwa obszarów wskazanych do rewitalizacji. Potencjały i zasoby obszaru rewitalizacji pokazują, iż obszar ten ma istotne znaczenie dla rozwoju lokalnego gminy, szczególnie w sferze społecznej, w której zidentyfikowano najwięcej problemów. Wszelkie działania rewitalizacyjne podjęte w celu zniwelowania negatywnych zjawisk kryzysowych na wyznaczonych podobszarach będą oddziaływać na teren całej gminy, wpływając tym samym na poprawę jakości życia jej mieszkańców.

III. Część programowa

1. Założenia Gminnego Programu Rewitalizacji

Przeprowadzenie całościowej analizy zjawisk kryzysowych i potencjałów oraz wskazanie czynników mających szczególne znaczenie z punktu widzenia rewitalizacji (pozwoliło określić strategiczne kierunki działań dla wyznaczonych podobszarów rewitalizacji na terenie Gminy Józefów nad Wisłą. Określono wizję (planowany efekt), misję oraz 2 cele rewitalizacji, wokół których skoncentrowane

Gminny Program Rewitalizacji dla Gminy Józefów nad Wisłą, na lata 2018- 2024

zostały kierunki działań. Realizacja zaplanowanych projektów i przedsięwzięć rewitalizacyjnych pozwoli na wykonanie misji, a tym samym wyprowadzenie wyznaczonych podobszarów rewitalizacji ze stanu kryzysowego.

1.1. Misja i wizja stanu obszaru po przeprowadzeniu rewitalizacji

Gminny Program Rewitalizacji opracowany został w układzie uwzględniającym dwa kluczowe jego elementy, tj.

wizję – pokazującą wizerunek podobszarów rewitalizacji w przyszłości i

misję – będącą naczelnym kierunkiem zintegrowanej polityki terytorialnej, wokół której koncentrować się będą kompleksowe i partnerskie działania wszystkich interesariuszy rewitalizacji.

Na podstawie przeprowadzonej pogłębionej diagnozy, analizy zjawisk kryzysowych i lokalnych potencjałów oraz w wyniku wspólnej pracy warsztatowej interesariuszy rewitalizacji, sformułowano misję i wizję stanu wyznaczonych podobszarów po przeprowadzeniu procesu rewitalizacji.

WIZJA

Podobszary rewitalizacji w Gminie Józefów nad Wisłą staną się – wielofunkcyjnie zagospodarowaną przestrzenią, na której aktywni społecznie i przedsiębiorczy mieszkańcy wykorzystują lokalne zasoby przyrodnicze i kulturowe do poprawy jakości życia.

MISJA REWITALIZACJI

Tworzenie możliwości do pobudzania aktywności społecznej, przedsiębiorczości i międzysektorowej współpracy interesariuszy rewitalizacji na rzecz podobszarów rewitalizacji bazującej na lokalnych zasobach przyrodniczych i kulturowych

Gminny Program Rewitalizacji dla Gminy Józefów nad Wisłą, na lata 2018- 2024

1.2. Cele rewitalizacji wraz z odpowiadającymi im kierunkami działań

Wypełnienie przyjętej wizji i misji jest uwarunkowane realizacją postawionych celów rewitalizacji i zaplanowanych do realizacji kierunków działań, służących eliminacji lub ograniczeniu zdiagnozowanych na etapie diagnostycznym negatywnych zjawisk, ściśle odpowiadających przyjętym celom (schemat 3).

Przedstawiona poniżej struktura założeń Gminnego Programu Rewitalizacji jest odpowiedzią na zdiagnozowane problemy i potencjały, a także wynikające z nich potrzeby rewitalizacyjne. Cele rewitalizacji służą hierarchizacji działań w odniesieniu do wskazanych potrzeb, a także są powiązane z wizją stanu podobszarów po przeprowadzeniu rewitalizacji

Założenia Gminnego Programu Rewitalizacji Gminy Józefów nad Wisłą na lata 2018-2024

MISJA REWITALIZACJI

Tworzenie możliwości do pobudzania aktywności społecznej, przedsiębiorczości i międzysektorowej współpracy interesariuszy rewitalizacji na rzecz podobszarów rewitalizacji bazującej na lokalnych zasobach przyrodniczych i kulturowych

CEL REWITALIZACJI 1.

Zbudowanie międzysektorowej współpracy interesariuszy rewitalizacji

KIERUNEK DZIAŁANIA 1.1.

Włączanie do życia społecznego osób wykluczonych oraz zagrożonych ubóstwem

KIERUNEK DZIAŁANIA 1.2.

Wspieranie aktywności społecznej i przedsiębiorczości mieszkańców

CEL REWITALIZACJI 2.

Poprawa warunków życia mieszkańców

KIERUNEK DZIAŁANIA 2.1.

Kształtowanie wielofunkcyjnej, estetycznej i bezpiecznej przestrzeni

KIERUNEK DZIAŁANIA 2.2.

Zapewnianie dostępu do wysokiej jakości usług o charakterze publicznym

Gminny Program Rewitalizacji dla Gminy Józefów nad Wisłą, na lata 2018- 2024

KIERUNEK DZIAŁANIA 2.3.

Zachowanie, zabezpieczanie i udostępnianie dziedzictwa kulturowego i naturalnego

Gminny Program Rewitalizacji dla Gminy Józefów nad Wisłą, na lata 2018- 2024

2. Projekty i przedsięwzięcia rewitalizacyjne w latach 2018–2024

Gminny Program Rewitalizacji złożony jest z listy planowanych, podstawowych projektów i przedsięwzięć rewitalizacyjnych oraz z charakterystyki pozostałych rodzajów przedsięwzięć rewitalizacyjnych. Dzięki temu dokument jest konstrukcją złożoną z wielu różnorodnych projektów, która warunkuje osiągnięcie zaplanowanych efektów, a tym samym ich efektywne oddziaływanie na zidentyfikowane na etapie diagnozy zjawiska kryzysowe oraz wykorzystuje lokalne potencjały.

2.1. Lista planowanych podstawowych projektów/przedsięwzięć

W wyniku prac nad Gminnym Programem Rewitalizacji oraz w oparciu o zasadę partnerstwa oraz partycypacji społecznej, zdefiniowano i scharakteryzowano *projekty podstawowe*, czyli takich, bez których realizacja celów dokumentu nie będzie możliwa i podobszary rewitalizacji nie będą w stanie wyjść z kryzysowej sytuacji. Ponadto są to projekty kluczowe do powodzenia procesu rewitalizacji, ponieważ oddziałują kompleksowo na zidentyfikowane problemy we wszystkich sferach, a przede wszystkim w sferze społecznej. Główne założenia projektów przedstawiają tabele.

Projekt podstawowy nr 1 Nazwa projektu		<i>Rewitalizacja Miasta Józefów nad Wisłą</i>	
Lokalizacja	Podobszar I rewitalizacji	Okres realizacji	2018–2024
Szacowana wartość	20 mln zł	Źródła finansowania	środki UE (EFRR), budżet państwa, budżet gminy, środki prywatne
Zakres rzeczowy realizowanych zadań		Zakres rzeczowy projektu obejmować będzie szereg działań mających na celu rewitalizację wyznaczonego podobszaru I rewitalizacji, w skład którego wchodzi popegeerowska przestrzeń i obiekty Miasta Józefów nad Wisłą , w szczególności poprzez: 1. Przebudowę i remont wraz z poprawą	

Gminny Program Rewitalizacji dla Gminy Józefów nad Wisłą, na lata 2018- 2024

	<p>efektywności energetycznej, wyposażeniem i dostosowaniem do potrzeb osób niepełnosprawnych Siedziby Miasta Józefów nad Wisłą wraz z nadaniem mu nowych funkcji gospodarczych i administracyjnych oraz zagospodarowaniem przyległego otoczenia.</p> <p>2. Przebudowę Gminnego Centrum Kultury</p> <p>2. Uporządkowanie, zagospodarowanie i wyposażenie przestrzeni publicznych w obiekty małej architektury, w tym m.in. urządzenia rekreacyjne i siłownię zewnętrzną, ławki, kosze, altany, wiaty, stojaki na rowery, spójne oznakowanie informacyjno-edukacyjne do celów społecznych, edukacyjnych, kulturalnych i rekreacyjnych wraz z dostosowaniem ich do potrzeb osób niepełnosprawnych oraz starszych.</p>
--	---

Gminny Program Rewitalizacji dla Gminy Józefów nad Wisłą, na lata 2018- 2024

3. Uporządkowanie i zagospodarowanie terenów zieleni publicznej.
4. Rozbudowa, wyposażenie i dostosowanie przestrzeni publicznych w celu stworzenia i/lub rozszerzenia powierzchni służącej prowadzeniu działalności gospodarczej.
5. Przeprowadzenie robót konserwatorskich i restauratorskich obiektów zabytkowych znajdujących się w rejestrze prowadzonym przez Wojewódzkiego Konserwatora Zabytków.
7. Przeprowadzenie robót budowlanych wraz z poprawą efektywności energetycznej budynków mieszkalnych z zagospodarowaniem ich otoczenia.
8. Przebudowę, rozbudowę, remont i udostępnienie wraz z poprawą efektywności energetycznej oraz dostosowaniem do potrzeb osób niepełnosprawnych i starszych przestrzeni i budynków
9. Zakup i montaż systemu poprawy bezpieczeństwa publicznego w postaci monitoringu wizyjnego, w szczególności na obszarach problemowych.
10. Przebudowę i rozbudowę infrastruktury drogowej (w tym infrastruktury towarzyszącej w postaci m.in. chodników, parkingów, oświetlenia energooszczędnego z wykorzystaniem OZE, oznakowania) poprawiającej bezpieczeństwo i dostępność do rewitalizowanych przestrzeni i obiektów.
11. Przebudowę i rozbudowę podstawowej infrastruktury komunalnej (m.in. przewodów i urządzeń wodociągowych, kanalizacyjnych i teletechnicznych).
 - Ujednolicenie pierzei rynkowych
 - Ujednolicenie elewacji
 - Uporządkowanie chaosu przestrzennego poprzez wprowadzenie nowego układu na rynku (forma rynku nie parku)
 - Podkreślenie historycznego charakteru miejsca tj projekt makiety dawnego ratusza(w centrum rynku) oraz zaakcentowanie istniejącej studzienki/wodopojki
 - Wprowadzenie elementów małej architektury tj siedzisk, miejsc na drzewa itd
 - Elementy wodne w postaci wodotrysków
 - Nowe

Gminny Program Rewitalizacji dla Gminy Józefów nad Wisłą, na lata 2018- 2024

<ul style="list-style-type: none"> • nawierzchnie • Nowe nasadzenia wzdłuż ulic oraz na rynku • Nowa forma przystanku/siedziska <p>Wyznaczenie miejsc parkingowych</p>	
Podmioty realizujące projekt	Miasto Józefów nad Wisłą, wspólnoty mieszkaniowe, samorządowe jednostki organizacyjne, partnerzy społeczni i gospodarczy
Cele rewitalizacji, kierunki działań, które realizuje projekt	<p><i>Cel rewitalizacji 1. Zbudowanie międzysektorowej współpracy interesariuszy rewitalizacji.</i></p> <p><i>Kierunek działania 1.1. Włączanie do życia społecznego osób wykluczonych oraz zagrożonych ubóstwem.</i></p> <p><i>Kierunek działania 1.2. Wspieranie aktywności społecznej i przedsiębiorczości mieszkańców.</i></p> <p><i>Cel rewitalizacji 2. Poprawa warunków życia mieszkańców.</i></p> <p><i>Kierunek działania 2.1. Kształtowanie wielofunkcyjnej, estetycznej i bezpiecznej przestrzeni</i></p> <p><i>Kierunek działania 2.2. Zapewnianie dostępu do wysokiej jakości usług o charakterze publicznym.</i></p> <p><i>Kierunek działania 2.3. Zachowanie, zabezpieczanie i udostępnianie dziedzictwa kulturowego i naturalnego.</i></p>

Gminny Program Rewitalizacji dla Gminy Józefów nad Wisłą, na lata 2018- 2024

Prognozowane rezultaty wraz ze sposobem ich oceny i zmierzenia w odniesieniu do celów rewitalizacji	Prognozowane rezultaty planowanych działań to: <ul style="list-style-type: none">- rozwój oraz poprawa dostępności do infrastruktury społecznej;- efektywne wykorzystanie budynków gminy na cele społeczne, kulturalne i gospodarcze;- zwiększenie jakości i rozszerzenie oferty usług w zakresie kultury, edukacji i spędzania czasu wolnego;- poprawa jakości i rozszerzenie oferty usług publicznych o charakterze społecznym;- stworzenie bezpiecznej, estetycznej przestrzeni publicznej
	zwiększenie dostępu do podstawowych usług komunalnych; <ul style="list-style-type: none">- ochrona, zabezpieczenie i udostępnienie zasobów dziedzictwa kulturowego;- ochrona środowiska naturalnego i ograniczenie tzw. „niskiej” emisji zanieczyszczeń;- poprawa stanu bezpieczeństwa publicznego,- aktywizacja społeczna, integracja i wzmocnienie więzi społecznych mieszkańców;- włączenie społeczne osób wykluczonych i/lub zagrożonych ubóstwem;

Gminny Program Rewitalizacji dla Gminy Józefów nad Wisłą, na lata 2018- 2024

	<p>- zwiększenie zaangażowania mieszkańców w sprawy lokalne;</p> <p>- rozwój przedsiębiorczości mieszkańców.</p> <p><i>Wskaźniki produktu i rezultatu:</i></p> <p>1. Liczba przedsiębiorstw ulokowanych na zrewitalizowanych obszarach.</p> <p>2. Powierzchnia obszarów objętych rewitalizacją.</p>
--	---

Projekt podstawowy nr 2 Nazwa projektu		<i>Budowa szlaku turystycznego w obszarach rewitalizacji Gminy Józefów nad Wisłą</i>	
Lokalizacja	Józefów nad Wisłą Łopoczno Stare Kaliszany Kolonia Kaliszany Mazanów Stare Boiska	Okres realizacji	2018–2024
Szacowana wartość	5.mln	Źródła finansowania	środki UE (EFRR), budżet państwa, budżet gminy, środki prywatne

Gminny Program Rewitalizacji dla Gminy Józefów nad Wisłą, na
lata 2018- 2024

Zakres rzeczowy realizowanych zadań	<p>Zakres rzeczowy projektu obejmować będzie szereg działań mających na celu rewitalizację wyznaczonych podobszarów rewitalizacji, w skład którego wchodzi miejscowości: Józefów nad Wisłą, Łopoczno, Kaliszany, Kolonia Kaliszany, Mazanów. Stare Boiska</p> <p>1. Uporządkowanie, zagospodarowanie i wyposażenie przestrzeni publicznych w obiekty małej architektury, w tym m.in, kierunkowskazy, ławki, kosze, altany, wiaty, stojaki na rowery, spójne oznakowanie informacyjno-edukacyjne do celów społecznych, edukacyjnych, kulturalnych i rekreacyjnych wraz z dostosowaniem ich do potrzeb osób niepełnosprawnych oraz starszych.</p>
Podmioty realizujące projekt	<p>Gmina Józefów nad Wisłą, Miasto Józefów nad Wisłą, wspólnoty mieszkaniowe, samorządowe jednostki organizacyjne, partnerzy społeczni i gospodarczy</p>
Cele rewitalizacji, kierunki działań, które realizuje projekt	<p><i>Cel rewitalizacji 1.</i> Zbudowanie międzysektorowej współpracy interesariuszy rewitalizacji.</p> <p><i>Kierunek działania 1.1.</i> Włączanie do życia społecznego osób wykluczonych oraz zagrożonych ubóstwem.</p> <p><i>Kierunek działania 1.2.</i> Wspieranie aktywności społecznej i przedsiębiorczości mieszkańców.</p> <p><i>Cel rewitalizacji 2.</i> Poprawa warunków</p>

Gminny Program Rewitalizacji dla Gminy Józefów nad Wisłą, na
lata 2018- 2024

	<p>życia mieszkańców.</p> <p><i>Kierunek działania 2.1.</i> Kształtowanie wielofunkcyjnej, estetycznej i bezpiecznej przestrzeni</p> <p><i>Kierunek działania 2.2.</i> Zapewnianie dostępu do wysokiej jakości usług o charakterze publicznym.</p> <p><i>Kierunek działania 2.3.</i> Zachowanie, zabezpieczanie i udostępnianie dziedzictwa kulturowego i naturalnego</p>
Prognozowane rezultaty wraz ze sposobem ich oceny i zmierzenia w odniesieniu do celów rewitalizacji	<p>Prognozowane rezultaty planowanych działań to:</p> <ul style="list-style-type: none">- rozwój oraz poprawa dostępności do infrastruktury społecznej;- zwiększenie jakości i rozszerzenie oferty usług w zakresie kultury, edukacji i spędzania czasu wolnego;- poprawa jakości i rozszerzenie oferty usług publicznych o charakterze społecznym;- stworzenie bezpiecznej, estetycznej przestrzeni publicznej- ochrona, zabezpieczenie i udostępnienie zasobów dziedzictwa kulturowego;- ochrona środowiska naturalnego i ograniczenie tzw. „niskiej” emisji zanieczyszczeń;- poprawa stanu bezpieczeństwa publicznego,- aktywizacja społeczna, integracja i wzmocnienie więzi społecznych mieszkańców;

Gminny Program Rewitalizacji dla Gminy Józefów nad Wisłą, na
lata 2018- 2024

		<p>- włączenie społeczne osób wykluczonych i/lub zagrożonych ubóstwem;</p> <p>- zwiększenie zaangażowania mieszkańców w sprawy lokalne;</p> <p>- rozwój przedsiębiorczości mieszkańców.</p> <p>. Liczba przedsiębiorstw ulokowanych na zrewitalizowanych obszarach.</p> <p>2. Powierzchnia obszarów objętych rewitalizacją</p>	
Projekt podstawowy 3 Nazwa projektu		<i>Cyfrowe umiejętności, realne korzyści</i>	
Lokalizacja	Obszar i podobszary rewitalizacji Gminy Józefów nad Wisłą	Okres realizacji	2018-2024
Szacowana wartość	450.000	Źródła finansowania	środki UE (EFRR), budżet gminy, środki prywatne
Zakres rzeczowy realizowanych zadań		<p>Zakres rzeczowy projektu zakłada objęcie edukacją cyfrową, efektywne wykorzystanie technologii cyfrowej oraz pobudzenie chęci ciągłego rozwoju kompetencji cyfrowych mieszkańców w szczególności poprzez:</p> <p>1. Rekrutację uczestników szkoleń i</p>	

Gminny Program Rewitalizacji dla Gminy Józefów nad Wisłą, na lata 2018- 2024

	<p>stworzenie indywidualnych planów działania.</p> <p>2. Realizację szkoleń, w tym szkoleń e-learningowych.</p> <p>3. Zapewnienie materiałów informacyjnych, edukacyjnych i promocyjnych.</p> <p>4. Systematyczne badanie przyrostu kompetencji uczestników projektu oraz ich wsparcie w procesie szkoleniowym.</p> <p>5. Zainicjowanie gminnego partnerstwa składającego się z kluczowych instytucji, organizacji i osób na rzecz edukacji cyfrowej poprzez:</p> <ul style="list-style-type: none"> - przygotowanie przedstawicieli gminnego partnerstwa na rzecz edukacji cyfrowej; - zakup lub modernizację sprzętu komputerowego i urządzeń peryferyjnych, w tym sprzętu dostosowanego do potrzeb osób niepełnosprawnych i starszych. <p>Budowa sieci "szybkiego internetu"</p> <p>Projekt pozwoli na nabycie kompetencji cyfrowych wśród mieszkańców m.in. korzystania z Internetu, e-usług, jak również rozwijania bardziej zaawansowanych umiejętności wykorzystujących narzędzia TIK.</p>
Podmioty realizujące projekt	Gmina Józefów nad Wisłą, partnerzy społeczni i gospodarczy
Cele rewitalizacji, kierunki działań,	<i>Cel rewitalizacji 1.</i> Zbudowanie międzysektorowej współpracy interesariuszy rewitalizacji.

Gminny Program Rewitalizacji dla Gminy Józefów nad Wisłą, na
lata 2018- 2024

które realizuje projekt	<p><i>Kierunek działania 1.1.</i> Włączanie do życia społecznego osób wykluczonych oraz zagrożonych ubóstwem.</p> <p><i>Kierunek działania 1.2.</i> Wspieranie aktywności społecznej i przedsiębiorczości mieszkańców.</p>
Prognozowane rezultaty wraz ze sposobem ich oceny i zmierzenia w odniesieniu do celów rewitalizacji	<p>Prognozowane rezultaty podjętych działań to:</p> <ul style="list-style-type: none">- podniesienie kompetencji cyfrowych i wykształcenia mieszkańców;- rozwój e-społeczeństwa i upowszechnienie wykorzystania technologii informacyjno-komunikacyjnych;- zwiększenie dostępu do wysokiej jakości usług edukacyjnych;- rozwój aktywności społecznej mieszkańców;- włączenie społeczne osób zagrożonych marginalizacją. <p><i>Wskaźniki produktu i rezultatu:</i></p> <ol style="list-style-type: none">1. Liczba przedsiębiorstw ulokowanych na zrewitalizowanych obszarach.2. Powierzchnia obszarów objętych rewitalizacją. <p>Sposób monitorowania rezultatów projektów w odniesieniu do celów rewitalizacji przedstawiony został w rozdziale</p>

Gminny Program Rewitalizacji dla Gminy Józefów nad Wisłą, na
lata 2018- 2024

Projekt podstawowy nr 4 Nazwa projektu		<i>Budowa szlaku turystycznego wodnego na rzece Wyżnicy</i>	
Lokalizacja	Obszary rewitalizacji wzdłuż rzeki Wyżnicy	Okres realizacji	2018–20204
Szacowana wartość	5mln	Źródła finansowania	środki UE (EFRR), budżet państwa, budżet gminy, środki prywatne
Zakres rzeczowy realizowanych zadań		<p>Zakres rzeczowy projektu obejmować będzie szereg działań mających na celu rewitalizację wyznaczonych podobszarów rewitalizacji, w skład którego wchodzi miejscowości: Józefów nad Wisłą, Łopoczno, Mazanów. Stare Boiska</p> <p>1. Uporządkowanie, zagospodarowanie i wyposażenie przestrzeni wzdłuż rzeki Wyżnicy w obiekty małej architektury, w tym m.in, kierunkowskazy, ławki, kosze, altany, wiaty, stojaki na rowery, organizacja przystani kajakowych, spójne oznakowanie informacyjno-edukacyjne do celów społecznych, edukacyjnych, kulturalnych i rekreacyjnych wraz z dostosowaniem ich do potrzeb osób niepełnosprawnych oraz starszych.</p>	

Gminny Program Rewitalizacji dla Gminy Józefów nad Wisłą, na
lata 2018- 2024

Podmioty realizujące projekt	Gmina Józefów nad Wisłą, Miasto Józefów nad Wisłą, wspólnoty mieszkaniowe, samorządowe jednostki organizacyjne, partnerzy społeczni i gospodarczy
Cele rewitalizacji, kierunki działań, które realizuje projekt	<p><i>Cel rewitalizacji 1.</i> Zbudowanie międzysektorowej współpracy interesariuszy rewitalizacji.</p> <p><i>Kierunek działania 1.1.</i> Włączanie do życia społecznego osób wykluczonych oraz zagrożonych ubóstwem.</p> <p><i>Kierunek działania 1.2.</i> Wspieranie aktywności społecznej i przedsiębiorczości mieszkańców.</p> <p><i>Cel rewitalizacji 2.</i> Poprawa warunków życia mieszkańców.</p> <p><i>Kierunek działania 2.1.</i> Kształtowanie wielofunkcyjnej, estetycznej i bezpiecznej przestrzeni</p> <p><i>Kierunek działania 2.2.</i> Zapewnianie dostępu do wysokiej jakości usług o charakterze publicznym.</p> <p><i>Kierunek działania 2.3.</i> Zachowanie, zabezpieczanie i udostępnianie dziedzictwa kulturowego i naturalnego</p>
Prognozowane rezultaty wraz ze sposobem ich oceny i zmierzenia w odniesieniu do celów rewitalizacji	<p>Prognozowane rezultaty planowanych działań to:</p> <ul style="list-style-type: none">- rozwój oraz poprawa dostępności do infrastruktury społecznej;- zwiększenie jakości i rozszerzenie oferty usług w zakresie kultury, edukacji i spędzania czasu wolnego;- poprawa jakości i rozszerzenie oferty usług publicznych o charakterze

Gminny Program Rewitalizacji dla Gminy Józefów nad Wisłą, na lata 2018- 2024

	<p>społecznym;</p> <ul style="list-style-type: none"> - stworzenie bezpiecznej, estetycznej przestrzeni publicznej - ochrona, zabezpieczenie i udostępnienie zasobów dziedzictwa kulturowego; - ochrona środowiska naturalnego i ograniczenie tzw. „niskiej” emisji zanieczyszczeń; - poprawa stanu bezpieczeństwa publicznego, - aktywizacja społeczna, integracja i wzmocnienie więzi społecznych mieszkańców; - włączenie społeczne osób wykluczonych i/lub zagrożonych ubóstwem; - zwiększenie zaangażowania mieszkańców w sprawy lokalne; - rozwój przedsiębiorczości mieszkańców. <p>. Liczba przedsiębiorstw ulokowanych na zrewitalizowanych obszarach.</p> <p>2. Powierzchnia obszarów objętych rewitalizacją</p>
--	--

Projekt podstawowy 5 Nazwa projektu	<i>Integracja społeczna – włączenie społeczne i wsparcie w sytuacjach kryzysowych mieszkańców</i>
--	---

**Gminny Program Rewitalizacji dla Gminy Józefów nad Wisłą, na
lata 2018- 2024**

Lokalizacja	Gmina Józefów Nad Wisłą	Okres realizacji	2018–2024
Szacowana wartość	750000	Źródła finansowania	środki UE (EFS), budżet gminy
Zakres rzeczowy realizowanych zadań	<p>Zakres rzeczowy projektu obejmuje aktywne włączenie osób zagrożonych ubóstwem i/lub wykluczeniem społecznym (w szczególności mieszkańców podobszarów rewitalizacji) poprzez wykorzystanie różnego rodzaju narzędzi i działań prowadzących do poprawy oraz wzmocnienia ich szans na zatrudnienie.</p> <p>Projekt obejmuje realizację kompleksowych, zindywidualizowanych programów na rzecz aktywizacji społecznej i zawodowej, obejmujących szeroki katalog instrumentów o charakterze społecznym, zawodowym czy edukacyjnym, w tym m.in.:</p> <ul style="list-style-type: none"> - praca socjalna; - staże, wolontariat, praktyki zawodowe; - usługi ułatwiające adaptację pracownika w środowisku pracy; - trening kompetencji i umiejętności społecznych; - subsydiowane zatrudnienie, zajęcia reintegracji zawodowej u pracodawcy; - poradnictwo psychologiczne i psychospołeczne; - poradnictwo zawodowe i pośrednictwo pracy; 		

Gminny Program Rewitalizacji dla Gminy Józefów nad Wisłą, na
lata 2018- 2024

	- kursy i szkolenia umożliwiające nabycie, podniesienie lub zmianę/dostosowanie kwalifikacji i umiejętności.
Podmioty realizujące projekt	Miejsko-Gminny Ośrodek Pomocy Społecznej w Józefowie nad Wisłą
Cele rewitalizacji, kierunki działań,	<i>Cel rewitalizacji 1. Zbudowanie międzysektorowej współpracy interesariuszy</i>
które realizuje projekt	<p><i>Kierunek działania 1.1. Włączanie do życia społecznego osób wykluczonych oraz zagrożonych ubóstwem.</i></p> <p><i>Kierunek działania 1.2. Wspieranie aktywności społecznej i przedsiębiorczości mieszkańców.</i></p> <p><i>Cel rewitalizacji 2. Poprawa warunków życia mieszkańców.</i></p> <p><i>Kierunek działania 2.2. Zapewnianie dostępu do wysokiej jakości usług o charakterze publicznym.</i></p>
Prognozowane rezultaty wraz ze sposobem ich oceny i zmierzenia w odniesieniu do celów rewitalizacji	<p>Prognozowane rezultaty planowanych działań to:</p> <ul style="list-style-type: none"> <input type="checkbox"/> włączenie społeczne osób wykluczonych i/lub zagrożonych marginalizacją; <input type="checkbox"/> aktywizacja społeczna i zawodowa osób pozostających bez pracy; <input type="checkbox"/> zmniejszenie liczby bezrobotnych i korzystających z pomocy społecznej; <input type="checkbox"/> pobudzenie i zwiększenie aktywności społecznej; <input type="checkbox"/> poprawa jakości i rozszerzenie oferty

Gminny Program Rewitalizacji dla Gminy Józefów nad Wisłą, na lata 2018- 2024

	<p>usług publicznych o charakterze społecznym.</p> <p><i>Wskaźniki produktu i rezultatu:</i></p> <p>1. Liczba osób objętych wsparciem.</p> <p>2. Powierzchnia obszarów objętych rewitalizacją.</p> <p>Sposób monitorowania rezultatów projektów w odniesieniu do celów rewitalizacji przedstawiony został w rozdziale 2. <i>System monitoringu, oceny i wprowadzania zmian do programu IV</i> części wdrożeniowej niniejszego dokumentu.</p>
--	--

Projekt podstawowy 6. Nazwa projektu		<i>Seniorzy w działaniu</i>	
Lokalizacja	Gmina Józefów nad Wisłą	Okres realizacji	2018–2024
Szacowana wartość	500000	Źródła finansowania	środki UE (EFS), środki krajowe (ASOS), budżet gminy
Zakres rzeczowy realizowanych zadań		<p>Projektu zakłada objęcie szerokim zakresem kompleksowych działań osób starszych wchodzących w wiek emerytalny zamieszkujących Gminę Józefów nad Wisłą (w szczególności podobszar I i II rewitalizacji), mające na celu zagospodarowanie czasu wolnego, wzrost integracji i więzi społecznych oraz wiedzy, a także zwiększenie aktywności przy wykorzystaniu ich potencjału poprzez</p>	

Gminny Program Rewitalizacji dla Gminy Józefów nad Wisłą, na
lata 2018- 2024

	<p>m.in.:</p> <ol style="list-style-type: none"> 1) Naukę bezpiecznej i odpowiedzialnej obsługi komputera i Internetu. 2) Organizację różnych form aktywności fizycznej i rekreacyjnej (m.in. taniec, nordic walking, fitness). 3) Zajęcia rozwijające sprawność rąk i dłoni oraz koordynację ruchową (m.in. zajęcia z rękodzielnictwa, szydełkowania, szycia). 4) Wzrost świadomości zdrowotnej (m.in. warsztaty, spotkania prelekcje, których tematyką jest zdrowe odżywianie, rehabilitacja, pierwsza pomoc). 5) Edukację oraz zwiększenie świadomości ekologicznej mieszkańców w zakresie wpływu człowieka na jakość środowiska.
Podmioty realizujące projekt	Miejsko-Gminny Ośrodek Pomocy Społecznej w Józefowie nad Wisłą, instytucje kultury, partnerzy społeczni
Cele rewitalizacji, kierunki działań,	<i>Cel rewitalizacji 1.</i> Zbudowanie międzysektorowej współpracy interesariuszy
które realizuje projekt	<p><i>Kierunek działania 1.1.</i> Włączanie do życia społecznego osób wykluczonych oraz zagrożonych ubóstwem.</p> <p><i>Kierunek działania 1.2.</i> Wspieranie aktywności społecznej i przedsiębiorczości mieszkańców.</p> <p><i>Cel rewitalizacji 2.</i> Poprawa warunków życia mieszkańców.</p> <p><i>Kierunek działania 2.2.</i> Zapewnianie</p>

Gminny Program Rewitalizacji dla Gminy Józefów nad Wisłą, na lata 2018- 2024

	dostępu do wysokiej jakości usług o charakterze publicznym.
Prognozowane rezultaty wraz ze sposobem ich oceny i zmierzenia w odniesieniu do celów rewitalizacji	<p>Prognozowane rezultaty planowanych działań to:</p> <ul style="list-style-type: none">- zwiększenie udziału w życiu społecznym osób starszych i niepełnosprawnych;- rozwój aktywności społecznej mieszkańców i zaangażowania w sprawy lokalne;- wzmocnienie międzypokoleniowych więzi społecznych mieszkańców;- zapewnienie atrakcyjnych możliwości spędzania czasu wolnego dla seniorów;- wzrost tożsamości lokalnej. <p><i>Wskaźniki produktu i rezultatu:</i></p> <ol style="list-style-type: none">1. Liczba osób objętych wsparciem.2. Powierzchnia obszarów objętych rewitalizacją. <p>Sposób monitorowania rezultatów projektów w odniesieniu do celów rewitalizacji przedstawiony został w rozdziale 2.</p>

Gminny Programu Rewitalizacji Gminy Józefów nad Wisłą

Projekt podstawowy nr 7 Nazwa projektu		<i>Przedsiębiorczy mieszkańcy – kompleksowe wsparcie dla przedsiębiorców i osób zamierzających założyć działalność gospodarczą</i>	
Lokalizacja	Gmina Józefów nad Wisłą	Okres realizacji	2018–2024
Szacowana wartość	1200000	Źródła finansowania	środki UE (EFS), budżet gminy
Zakres rzeczowy realizowanych zadań		<p>Przedmiotowy zakres projektu obejmuje stworzenie kompleksowego systemu usług informacyjno-doradczych dla przedsiębiorców oraz osób zamierzających rozpocząć działalność gospodarczą. Projekt zakłada w szczególności:</p> <ol style="list-style-type: none"> 1. świadczenie usług informacyjnych i doradczych dotyczących zakładania i prowadzenia działalności gospodarczych (m.in. usługa doradztwa-asysty); 2. propagowanie i wspieranie przedsięwzięć o charakterze innowacyjnym, wpisujących się w szczególności w cele strategii rozwoju regionu i kraju; 3. wspieranie ginących zawodów; 4. promowanie postaw przedsiębiorczych; 5. utworzenie systemu zachęt i ulg dla inwestorów; 6. organizacja warsztatów, szkoleń, prelekcji i innych; 7. kreowanie forum współpracy z różnymi instytucjami. 	

Gminny Programu Rewitalizacji Gminy Józefów nad Wisłą

<p>Podmioty realizujące projekt</p>	<p>Gmina Józefów nad Wisłą, partnerzy społeczni i gospodarczy</p>
<p>Cele rewitalizacji, kierunki działań, które realizuje projekt</p>	<p><i>Cel rewitalizacji 1.</i> Zbudowanie międzysektorowej współpracy interesariuszy rewitalizacji.</p> <p><i>Kierunek działania 1.1.</i> Włączanie do życia społecznego osób wykluczonych oraz zagrożonych ubóstwem.</p> <p><i>Kierunek działania 1.2.</i> Wspieranie aktywności społecznej i przedsiębiorczości mieszkańców.</p> <p><i>Cel rewitalizacji 2.</i> Poprawa warunków życia mieszkańców.</p> <p><i>Kierunek działania 2.2.</i> Zapewnianie dostępu do wysokiej jakości usług o charakterze publicznym.</p>
<p>Prognozowane rezultaty wraz ze sposobem ich oceny i zmierzenia w odniesieniu do celów rewitalizacji</p>	<p>Prognozowane rezultaty planowanych działań to:</p> <ul style="list-style-type: none"> <input type="checkbox"/> pobudzenie i zwiększenie przedsiębiorczości mieszkańców, <input type="checkbox"/> aktywizacja społeczna i zawodowa osób pozostających bez pracy; <input type="checkbox"/> zmniejszenie liczby bezrobotnych i korzystających z pomocy społecznej; <input type="checkbox"/> poprawa jakości i rozszerzenie oferty usług publicznych o charakterze społecznym; <input type="checkbox"/> stworzenie atrakcyjnych warunków do inwestowania przez przedsiębiorstwa; <input type="checkbox"/> rozwój gospodarczy gminy (w tym podobszarów rewitalizacji).

Gminny Programu Rewitalizacji Gminy Józefów nad Wisłą

	<p><i>Wskaźniki produktu i rezultatu:</i></p> <ol style="list-style-type: none"> 1. Liczba przedsiębiorstw ulokowanych na zrewitalizowanych obszarach. 2. Powierzchnia obszarów objętych rewitalizacją. <p>Sposób monitorowania rezultatów projektów w odniesieniu do celów rewitalizacji przedstawiony został w rozdziale 2. <i>System monitoringu, oceny i wprowadzania zmian do programu IV</i> części wdrożeniowej niniejszego dokumentu.</p>
--	---

Projekt podstawowy 8. Nazwa projektu		<i>Kultywowanie tradycji i budowanie tożsamości lokalnej mieszkańców</i>	
Lokalizacja	Gmina Józefów nad Wisłą	Okres realizacji	2018–2024
Szacowana wartość	1200000	Źródła finansowania	środki UE (EFS), środki krajowe (MKiDN), budżet gminy
Zakres rzeczowy realizowanych zadań		<p>Zakres rzeczowy projektu obejmuje działania mające na celu ułatwienie dostępu do kultury i edukacji przez całe życie, skierowane i dostosowane do szerokiego grona odbiorców w każdym wieku, w tym osób niepełnosprawnych i z dysfunkcjami.</p> <p>Zadania obejmujące różnego rodzaju zajęcia, wydarzenia, imprezy, targi i prelekcje oparte między innymi o</p>	

Gminny Programu Rewitalizacji Gminy Józefów nad Wisłą

	<p>lokalne dziedzictwo kulturowe i naturalne mają pozwolić na wzrost integracji i tożsamości lokalnej mieszkańców, w tym integracji międzypokoleniowej.</p> <p>Zakłada się skoordynowanie projektu pomiędzy szkołami, instytucjami kultury, organizacjami pozarządowymi czy placówkami opiekuńczymi, której celem będzie stworzenie spójnej oferty edukacyjno-kulturalnej przyczyniającej się do rozwoju i wzmocnienia kapitału społecznego oraz społecznej rewitalizacji.</p>
Podmioty realizujące projekt	Gmina Józefów nad Wisłą, instytucje kultury, partnerzy społeczni
Cel rewitalizacji, kierunki działań, które realizuje projekt	<p><i>Cel rewitalizacji 1.</i> Zbudowanie międzysektorowej współpracy interesariuszy rewitalizacji.</p> <p><i>Kierunek działania 1.1.</i> Włączanie do życia społecznego osób wykluczonych oraz zagrożonych ubóstwem.</p> <p><i>Kierunek działania 1.2.</i> Wspieranie aktywności społecznej i przedsiębiorczości mieszkańców.</p> <p><i>Cel rewitalizacji 2.</i> Poprawa warunków życia mieszkańców.</p> <p><i>Kierunek działania 2.2.</i> Zapewnianie dostępu do wysokiej jakości usług o charakterze publicznym.</p>

<p>Prognozowane rezultaty wraz ze sposobem ich oceny i zmierzenia w odniesieniu do celów rewitalizacji</p>	<p>Prognozowane rezultaty planowanych działań to:</p> <ul style="list-style-type: none">- rozwój aktywności społecznej mieszkańców i zaangażowania w sprawy lokalne;- włączenie społeczne osób wykluczonych społecznie i/lub zagrożonych ubóstwem;- zwiększenie udziału w życiu społecznym osób starszych i niepełnosprawnych;- wzmocnienie więzi społecznych mieszkańców;- zapewnienie atrakcyjnych możliwości spędzania czasu wolnego dla różnych grup wiekowych mieszkańców;- efektywne wykorzystanie tradycji i produktów lokalnych do integracji międzypokoleniowej mieszkańców;- wzrost tożsamości lokalnej. <p><i>Wskaźniki produktu i rezultatu:</i></p> <ol style="list-style-type: none">1. Liczba osób objętych wsparciem.2. Powierzchnia obszarów objętych rewitalizacją. <p>Sposób monitorowania rezultatów projektów w odniesieniu do celów rewitalizacji przedstawiony został w rozdziale 2.</p>
---	--

Gminny Programu Rewitalizacji Gminy Józefów nad Wisłą

Projekt podstawowy nr 9 Nazwa projektu		<i>Rewitalizacja Miejscowości Łopoczno</i>	
Lokalizacja	Łopoczno	Okres realizacji	2018–2024
Szacowana wartość	3500000	Źródła finansowania	środki UE (EFRR), budżet państwa, budżet gminy, środki prywatne
Zakres rzeczowy realizowanych zadań		<p>Zakres rzeczowy projektu obejmować będzie szereg działań mających na celu rewitalizację wyznaczonego podobszaru rewitalizacji, w szczególności poprzez:</p> <ol style="list-style-type: none"> 1. Przebudowę i remont wraz z poprawą efektywności energetycznej, wyposażeniem i dostosowaniem do potrzeb osób niepełnosprawnych oraz zagospodarowaniem przyległego otoczenia. 2. Przydomowe oczyszczalnie ścieków 3. Budowa świetlicy wiejskiej 4. Uporządkowanie, zagospodarowanie i wyposażenie przestrzeni publicznych w obiekty małej architektury, w tym m.in. urządzenia rekreacyjne i siłownię zewnętrzną, ławki, kosze, altany, wiaty, stojaki na rowery, spójne oznakowanie informacyjno-edukacyjne do celów społecznych, edukacyjnych, kulturalnych i rekreacyjnych wraz z dostosowaniem ich do potrzeb osób niepełnosprawnych oraz starszych. <ul style="list-style-type: none"> • Projekt wioski rybackiej-żywego skansenu 	

Gminny Programu Rewitalizacji Gminy Józefów nad Wisłą

	<ul style="list-style-type: none"> • Wprowadzenie nowych elementów małej architektury tj latarni, rzeźb, ławek (z motywem rybackim) • Ujednolicenie/poprawa elewacji budynków • Przystań z łódkami i miejscem wypoczynkowym nad wodą-altany
Podmioty realizujące projekt	Gmina Józefów nad Wisłą, stowarzyszenia , partnerzy społeczni
Cele rewitalizacji, kierunki działań, które realizuje projekt	<p><i>Cel rewitalizacji 1.</i> Zbudowanie międzysektorowej współpracy interesariuszy rewitalizacji.</p> <p><i>Kierunek działania 1.1.</i> Włączanie do życia społecznego osób wykluczonych oraz zagrożonych ubóstwem.</p> <p><i>Kierunek działania 1.2.</i> Wspieranie aktywności społecznej i przedsiębiorczości mieszkańców.</p> <p><i>Cel rewitalizacji 2.</i> Poprawa warunków życia mieszkańców.</p> <p><i>Kierunek działania 2.1.</i> Kształtowanie wielofunkcyjnej, estetycznej i bezpiecznej przestrzeni</p> <p><i>Kierunek działania 2.2.</i> Zapewnianie dostępu do wysokiej jakości usług o charakterze publicznym.</p> <p><i>Kierunek działania 2.3.</i> Zachowanie, zabezpieczanie i udostępnianie</p>

Gminny Programu Rewitalizacji Gminy Józefów nad Wisłą

	dziedzictwa kulturowego i naturalnego.
--	--

Projekt podstawowy nr 10 Nazwa projektu		<i>Rewitalizacja Terenów osuwiskowych w miejscowości Łopoczno</i>	
Lokalizacja	Łopoczno	Okres realizacji	2018–2024
Szacowana wartość	50000000	Źródła finansowania	Ministerstwo Spraw Wewnętrznych i Administracji, Narodowy Fundusz Ochrony Środowiska, środki UE (EFRR), budżet państwa, budżet gminy, środki prywatne
Zakres rzeczowy realizowanych zadań		Zakres rzeczowy projektu obejmować będzie zabezpieczenie terenu osuwiskowego na długości 383,62mb, przywrócenie drogi gminnej do użytkowania mieszkańcom oraz turystom	
Podmioty realizujące projekt		Gmina Józefów nad Wisłą, partnerzy społeczni	
Cele rewitalizacji, kierunki działań, które realizuje projekt		<p><i>Cel rewitalizacji 2. Poprawa warunków życia mieszkańców.</i></p> <p><i>Kierunek działania 2.1. Kształtowanie wielofunkcyjnej, estetycznej i bezpiecznej przestrzeni</i></p> <p><i>Kierunek działania 2.2. Zapewnianie dostępu do wysokiej jakości usług o</i></p>	

Gminny Programu Rewitalizacji Gminy Józefów nad Wisłą

	charakterze publicznym.
--	-------------------------

Projekt podstawowy nr 11 Nazwa projektu		<i>Rewitalizacja Miejscowości Kaliszany</i>	
Lokalizacja	Kaliszany	Okres realizacji	2018–2024
Szacowana wartość	2500000	Źródła finansowania	środki UE (EFRR), budżet państwa, budżet gminy, środki prywatne
Zakres rzeczowy realizowanych zadań		<p>1. Rozwój agroturystyki</p> <p>2. Uporządkowanie, zagospodarowanie i wyposażenie przestrzeni publicznych w obiekty małej architektury, w tym m.in. urządzenia rekreacyjne i siłownię zewnętrzną, ławki, kosze, altany, wiaty, stojaki na rowery, spójne oznakowanie informacyjno-edukacyjne do celów społecznych, edukacyjnych, kulturalnych i rekreacyjnych wraz z dostosowaniem ich do potrzeb osób niepełnosprawnych oraz starszych.</p> <ul style="list-style-type: none"> • podobszar obejmuje pas Nawiślański Łopoczno-Kaliszany • wydobywanie potencjału z walorów przyrodniczych miejsca jakim są wyspy kaliszańskie • wprowadzenie układów komunikacyjnych w postaci 	

Gminny Programu Rewitalizacji Gminy Józefów nad Wisłą

	<p>drewnianych podestów rozlokowanych u podnóża kamieniołomów</p> <ul style="list-style-type: none"> • Zaprojektowanie wież obserwacyjnych • Wprowadzenie elementów małej architektury tj . drewnianych ławek, koszy na śmieci komponujących się z krajobrazem • Dostępność do kamieniołomów- poprawa dróg dojazdowych, projekt kierunkowskazów, tablic informacyjnych • Plac zabaw- niewielkie linarium, zjazd linowy
<p>Podmioty realizujące projekt</p>	<p>Gmina Józefów nad Wisłą, instytucje kultury, partnerzy społeczni</p>
<p>Cele rewitalizacji, kierunki działań, które realizuje projekt</p>	<p><i>Cel rewitalizacji 1.</i> Zbudowanie międzysektorowej współpracy interesariuszy rewitalizacji.</p> <p><i>Kierunek działania 1.1.</i> Włączanie do życia społecznego osób wykluczonych oraz zagrożonych ubóstwem.</p> <p><i>Kierunek działania 1.2.</i> Wspieranie aktywności społecznej i przedsiębiorczości mieszkańców.</p> <p><i>Cel rewitalizacji 2.</i> Poprawa warunków życia mieszkańców.</p>

Gminny Programu Rewitalizacji Gminy Józefów nad Wisłą

	<p><i>Kierunek działania 2.1.</i> Kształtowanie wielofunkcyjnej, estetycznej i bezpiecznej przestrzeni</p> <p><i>Kierunek działania 2.2.</i> Zapewnianie dostępu do wysokiej jakości usług o charakterze publicznym.</p> <p><i>Kierunek działania 2.3.</i> Zachowanie, zabezpieczanie i udostępnianie dziedzictwa kulturowego i naturalnego.</p>
--	--

Projekt podstawowy nr 12 Nazwa projektu		<i>Rewitalizacja Miejscowości Mazanów</i>	
Lokalizacja	Mazanów	Okres realizacji	2018–2024
Szacowana wartość	4000000	Źródła finansowania	środki UE (EFRR), budżet państwa, budżet gminy, środki prywatne
Zakres rzeczowy realizowanych zadań		<p>1. Uporządkowanie, zagospodarowanie i wyposażenie przestrzeni publicznych, osiedla popegeerowskiego w obiekty małej architektury, w tym m.in. urządzenia rekreacyjne, ławki, kosze, altany, wiaty, stojaki na rowery, spójne oznakowanie informacyjno-edukacyjne do celów społecznych, edukacyjnych, kulturalnych i rekreacyjnych wraz z dostosowaniem ich do potrzeb osób niepełnosprawnych oraz starszych.</p> <ul style="list-style-type: none"> • Poprawa estetyki miejsca • ujednolicenie elewacji w blokach • adaptacja budynków 	

Gminny Programu Rewitalizacji Gminy Józefów nad Wisłą

	<p>folwarcznych oraz opuszczonych obiektów</p> <ul style="list-style-type: none"> • adaptacja stawów • Wprowadzenie nowych elementów małej architektury tj ławek, podestów i pomostów • projekt ekologicznego placu zabaw • poprawa estetyki miejsca- nowe nasadzenia
Podmioty realizujące projekt	Gmina Józefów nad Wisłą, partnerzy społeczni stowarzyszenia, OSP, mieszkańcy, właściciele nieruchomości
Cele rewitalizacji, kierunki działań, które realizuje projekt	<p><i>Cel rewitalizacji 1.</i> Zbudowanie międzysektorowej współpracy interesariuszy rewitalizacji.</p> <p><i>Kierunek działania 1.1.</i> Włączanie do życia społecznego osób wykluczonych oraz zagrożonych ubóstwem.</p> <p><i>Kierunek działania 1.2.</i> Wspieranie aktywności społecznej i przedsiębiorczości mieszkańców.</p> <p><i>Cel rewitalizacji 2.</i> Poprawa warunków życia mieszkańców.</p> <p><i>Kierunek działania 2.1.</i> Kształtowanie wielofunkcyjnej, estetycznej i bezpiecznej przestrzeni</p> <p><i>Kierunek działania 2.2.</i> Zapewnianie dostępu do wysokiej jakości usług o</p>

Gminny Programu Rewitalizacji Gminy Józefów nad Wisłą

	<p>charakterze publicznym.</p> <p><i>Kierunek działania 2.3. Zachowanie, zabezpieczanie i udostępnianie dziedzictwa kulturowego i naturalnego.</i></p>
--	--

Projekt podstawowy nr 13 Nazwa projektu		<i>Rewitalizacja Miejscowości Stare boiska</i>	
Lokalizacja	Stare Boiska	Okres realizacji	2018–2024
Szacowana wartość	4000000	Źródła finansowania	środki UE (EFRR), budżet państwa, budżet gminy, środki prywatne
Zakres rzeczowy realizowanych zadań		<p>1. Rozbudowa i modernizacja remizy strażackiej</p> <p>2. Uporządkowanie, zagospodarowanie i wyposażenie przestrzeni publicznych, osiedla popegeerowskiego w obiekty małej architektury, w tym m.in. urządzenia rekreacyjne, ławki, kosze, altany, wiaty, stojaki na rowery, spójne oznakowanie informacyjno-edukacyjne do celów społecznych, edukacyjnych, kulturalnych i rekreacyjnych wraz z dostosowaniem ich do potrzeb osób niepełnosprawnych oraz starszych.</p> <ul style="list-style-type: none"> • budowa ekstremalnego toru rowerowego • projekt szlaku rowerowego • przystań kajakowa • stanowiska wędkarskie na rzece Wyżnicy • projekt miejsc wypoczynkowych tj miejsca na ognisko, altan 	

Gminny Programu Rewitalizacji Gminy Józefów nad Wisłą

	<ul style="list-style-type: none"> • montaż siłowni zewnętrznej • Wprowadzenie nowych elementów małej architektury tj ławek, kierunkowskazów, tablic informacyjnych • wspieranie przedsięwzięć służących aktywnemu wypoczynkowi (paintbool,) • poprawa estetyki miejsca- nowe nasadzenia
<p>Podmioty realizujące projekt</p>	<p>Gmina Józefów nad Wisłą, partnerzy społeczni, OSP, stowarzyszenia, inwestorzy prywatni</p>
<p>Cele rewitalizacji, kierunki działań, które realizuje projekt</p>	<p><i>Cel rewitalizacji 1.</i> Zbudowanie międzysektorowej współpracy interesariuszy rewitalizacji.</p> <p><i>Kierunek działania 1.1.</i> Włączanie do życia społecznego osób wykluczonych oraz zagrożonych ubóstwem.</p> <p><i>Kierunek działania 1.2.</i> Wspieranie aktywności społecznej i przedsiębiorczości mieszkańców.</p> <p><i>Cel rewitalizacji 2.</i> Poprawa warunków życia mieszkańców.</p> <p><i>Kierunek działania 2.1.</i> Kształtowanie wielofunkcyjnej, estetycznej i bezpiecznej przestrzeni</p> <p><i>Kierunek działania 2.2.</i> Zapewnianie dostępu do wysokiej jakości usług o charakterze publicznym.</p> <p><i>Kierunek działania 2.3.</i> Zachowanie, zabezpieczanie i udostępnianie</p>

Gminny Programu Rewitalizacji Gminy Józefów nad Wisłą

	dziedzictwa kulturowego i naturalnego.
--	--

Charakterystyka uzupełniających przedsięwzięć rewitalizacyjnych

Charakterystyka uzupełniających przedsięwzięć rewitalizacyjnych Lp.	Nazwa przedsięwzięcia	Charakterystyka tematyczna przedsięwzięcia	Powiązanie z celami rewitalizacji i kierunkami działań
1.	<i>Kompleksowa aktywizacja społeczna i zawodowa mieszkańców, w tym wykluczonych i zagrożonych marginalizacją społeczną</i>	Przedsięwzięcie przewiduje wykorzystanie narzędzi monitorowania bezpieczeństwa socjalnego mieszkańców poprzez ścisłą współpracę z różnymi instytucjami działającymi w sferze społecznej, szczególnie z Miejsko-Gminnym Ośrodkiem Pomocy Społecznej, który będzie wdrażał różnorodne programy służące	<p>Cel rewitalizacji 1.</p> <p>Kierunek działania 1.1.</p> <p>Kierunek działania 1.2.</p> <p>Cel rewitalizacji 2.</p> <p>Kierunek działań 2.2.</p>

Gminny Programu Rewitalizacji Gminy Józefów nad Wisłą

		<p>aktywizacji zawodowej i społecznej osób zagrożonych lub wykluczonych społecznie za pomocą instrumentów mających na celu aktywizację w sferze społecznej, edukacyjnej i zawodowej. Projekty zakładać będą również propagowanie idei wolontariatu oraz wsparcie merytoryczne i techniczne dla nowo powstałych i już działających organizacji pozarządowych, jak również ścisłe nawiązanie współpracy międzysektorowej, przyczyniającej się do wzrostu integracji społecznej różnych grup interesariuszy.</p>	
2.	<p><i>Stworzenie systemu wspierania przedsiębiorczości mieszkańców (ze szczególnym uwzględnieniem podobszarów rewitalizacji)</i></p>	<p>Zakres przedsięwzięcia obejmuje m.in. prowadzenie kampanii informacyjnych na temat dostępnych zewnętrznych źródeł finansowania na rozpoczęcie i rozwój działalności gospodarczej. Planowanie jest również nawiązanie ścisłej współpracy z Powiatowym Urzędem</p>	<p>Cel rewitalizacji 1.</p> <p>Kierunek działania 1.1.</p> <p>Kierunek działania 1.2.</p> <p>Cel rewitalizacji 2.</p> <p>Kierunek działań 2.2.</p>

Gminny Programu Rewitalizacji Gminy Józefów nad Wisłą

		<p>Pracy w zakresie wspierania inicjatyw gospodarczych. Ważnym elementem będzie również wdrożenie systemu wsparcia merytorycznego związanego z powstawaniem podmiotów ekonomii społecznej i startupów, funkcjonowania inkubatora przedsiębiorczości społecznej i gospodarczej czy kreowania współpracy pomiędzy lokalnymi przedsiębiorcami na rzecz podobszarów rewitalizacji.</p>	
<p><i>Rozwój infrastruktury edukacyjnej i wychowania przedszkolnego</i></p>		<p>Zakres przedsięwzięcia obejmuje budowę, rozbudowę i modernizację istniejącej infrastruktury szkolnej, w tym infrastruktury; wyposażenie lub doposażenie w nowoczesny sprzęt i materiały dydaktyczne pracowni (szczególnie matematycznych i przyrodniczych) w szkołach podstawowych i gimnazjach; rozwój infrastruktury przedszkolnej w zakresie</p>	<p>Cel rewitalizacji 1. Kierunek działania 1.2. Cel rewitalizacji 2. Kierunek działań 2.1. Kierunek działań 2.2.</p>

Gminny Programu Rewitalizacji Gminy Józefów nad Wisłą

		wyrównania dostępu do ww. usług.	
4.	<i>Organizacja cyklicznych wydarzeń oraz rozwój działalności społecznej, sportowej, rekreacyjnej, kulturalnej, artystycznej i edukacyjnej na rzecz interesariuszy rewitalizacji</i>	Tematyczny zakres przedsięwzięcia obejmuje organizację nowych oraz rozszerzenie istniejącej oferty imprez, wydarzeń, działań, zajęć, warsztatów, prelekcji itp. z wykorzystaniem wsparcia w działaniach rewitalizacyjnych infrastruktury i przestrzeni na rzecz lokalnej społeczności. Ponadto zakłada się utworzenie systemu wsparcia i współpracy opartego o szeroki wachlarz narzędzi, z organizacjami pozarządowymi działającymi na rzecz wyznaczonych podobszarów rewitalizacji, przyczyniając się do eliminacji i/lub ograniczenia zdiagnozowanych negatywnych zjawisk o charakterze społecznym.	<p>Cel rewitalizacji 1.</p> <p>Kierunek działania 1.1.</p> <p>Kierunek działania 1.2.</p> <p>Cel rewitalizacji 2.</p> <p>Kierunek działań 2.2.</p>
5.	<i>Zagospodarowanie oraz dostosowanie przestrzeni na terenach wypoczynkowo- - rekreacyjnych do prowadzenia aktywności</i>	Zakres przedsięwzięcia obejmuje kompleksowe, bezpieczne, funkcjonalne i estetyczne zagospodarowanie i/lub	<p>Cel rewitalizacji 1.</p> <p>Kierunek działania 1.1.</p> <p>Kierunek</p>

Gminny Programu Rewitalizacji Gminy Józefów nad Wisłą

	<i>społecznej i gospodarczej</i>	zaadaptowanie (w tym w obiekty małej architektury) przestrzeni publicznych oraz prowadzenia działalności gospodarczych i społecznych w sposób atrakcyjny dla ich użytkowników. Teren gminy charakteryzuje się miejscami zdegradowanymi lub niezagospodarowanymi (w szczególności w przestrzeniach popegeerowskich), które wymagają uporządkowania, adaptacji i udostępnienia.	działania 1.2. Cel rewitalizacji 2. Kierunek działań 2.1. Kierunek działań 2.2. Kierunek działań 2.3.
6.	<i>Prowadzenie działań termomodernizacyjnych, w tym opartych o odnawialne źródła energii, przyczyniających się do efektywnego wykorzystania energii w budynkach użyteczności publicznej, działalności gospodarczych i mieszkaniowych (w tym wielorodzinnych)</i>	Szeroki zakres przedsięwzięcia przewiduje budowę, przebudowę i modernizację (w tym zakup urządzeń) infrastruktury, służącej wytwarzaniu energii elektrycznej i/lub ciepłej pochodzącej z odnawialnych źródeł energii oraz budowę i montaż instalacji służących do produkcji biokomponentów i biopaliw. Dodatkowo planuje się działania związane z głęboką	Cel rewitalizacji 2. Kierunek działań 2.1. Kierunek działań 2.2. Kierunek działań 2.3.

Gminny Programu Rewitalizacji Gminy Józefów nad Wisłą

		modernizacją energetyczną budynków użyteczności publicznej, wielorodzinnych budynków mieszkalnych, a także obiektów prywatnych, w których prowadzona jest lub zamierzone jest prowadzenie działalności gospodarczych oraz budynków mieszkaniowych. Ogólnym celem projektu jest ograniczanie niskiej emisji zanieczyszczeń.	
7.	<i>Zwiększenie dostępności do wysokiej jakości infrastruktury komunalnej</i>	Przedsięwzięcie swoim zakresem obejmuje budowę, rozbudowę, przebudowę i modernizację sieci infrastruktury komunalnej (przede wszystkim sieci wodociągowej	Cel rewitalizacji 2. Kierunek działań 2.1.
i kanalizacyjnej oraz infrastruktury drogowej).		Kierunek działań 2.2. Kierunek działań 2.3.	
8.	<i>Tworzenie produktu turystycznego bazującego na lokalnym dziedzictwie</i>	Zakres przedsięwzięcia obejmuje kreowanie kompleksowego, markowego produktu turystycznego opartego o strukturę podmiotów (sektora publicznego, prywatnego i społecznego), atrakcji, miejsc, punktów obsługi	Cel rewitalizacji 1. Kierunek działania 1.2. Cel rewitalizacji 2. Kierunek działań

Gminny Programu Rewitalizacji Gminy Józefów nad Wisłą

		i obiektów funkcjonujących zgodnie ze spójną koncepcją.	2.1. Kierunek działań 2.2. Kierunek działań 2.3.
9.	<i>Tworzenie infrastruktury turystycznej i okołoturystycznej</i>	Zakres tematyczny przedsięwzięcia obejmuje stworzenie infrastruktury turystycznej i okołoturystycznej w szczególności na podobszarach rewitalizacji o charakterze komercyjnym i publicznym, przy wykorzystaniu lokalnego dziedzictwa, mającą na celu rozwój funkcji turystycznych tego miejsca.	Cel rewitalizacji 1. Kierunek działania 1.2. Cel rewitalizacji 2. Kierunek działań 2.1. Kierunek działań 2.2. Kierunek działań 2.3.

Gminny Program Rewitalizacji Miasta i Gminy Józefów nad Wisłą na lata 2018–2024 ma charakter kompleksowy, dlatego że podczas programowania działań rewitalizacyjnych zastosowano mechanizmy zapewnienia komplementarności między poszczególnymi projektami/przedsięwzięciami rewitalizacyjnymi oraz pomiędzy działaniami różnych podmiotów i funduszy na obszarze objętym programem rewitalizacji. Zgodnie z *Wytycznymi w zakresie rewitalizacji w programach operacyjnych na lata 2014–2020* w odniesieniu do projektów i przedsięwzięć rewitalizacyjnych, w celu osiągnięcia efektu synergii efektów w oddziaływaniu na podobszary rewitalizacji zapewniona została ich komplementarność w różnych wymiarach, tj. przestrzennej, problemowej, proceduralno-instytucjonalnej, międzyokresowej oraz źródeł finansowania.

KOMPLEMENTARNOŚĆ PRZESTRZENNA

Gminny Programu Rewitalizacji Gminy Józefów nad Wisłą

Wszystkie projekty zawarte w dokumencie realizowane będą na wyznaczonych podobszary rewitalizacji, natomiast zasięg ich oddziaływania będzie większy i obejmie teren całej gminy, ponieważ z efektów zaplanowanych działań korzystać będą wszyscy interesariusze rewitalizacji. Zaplanowane „miękkie” przedsięwzięcia rewitalizacyjne ze względu na społeczny charakter działań dedykowane będą mieszkańcom całej gminy, ponieważ tylko poprzez większą skalę oddziaływania na wzmocnienie kapitału społecznego ludzi młodych, wykluczenie społeczne i/lub zagrożenie ubóstwem, wzrost przedsiębiorczości mieszkańców i ich aktywności społecznej, kultywowanie tradycji i budowanie tożsamości lokalnej czy gospodarowanie czasu wolnego można uzyskać założone efekty w postaci rozwiązania zidentyfikowanych problemów (wskazanych w tabeli 6). Wzajemne dopełnianie się projektów podstawowych i przedsięwzięć uzupełniających oraz zaangażowanie lokalnej społeczności pozwoli na osiągnięcie efektu rewitalizacji widocznego na podobszarach rewitalizacji i uniknięcie wybiórczości inwestycji. Zindywidualizowane działania rewitalizacyjne wzajemnie będą się dopełniać przestrzennie, dzięki czemu efekty ich realizacji nie będą widoczne punktowo w pojedynczych miejscach, a na całym obszarze objętym kryzysem. Projekty i/lub przedsięwzięcia podstawowe zostały zaprogramowane w taki sposób, aby odpowiadały na problemy mieszkańców, a przede wszystkim nie skutkowały przenoszeniem problemów w inne miejsce. W tym celu zawarto zarówno przedsięwzięcia inwestycyjne, jak i społeczne, które zapobiegą prowadzeniu do niepożądanych efektów społecznych, takich jak segregacja społeczna i wykluczenie. Jest to istotne z powodu dużego rozwarstwienia społeczności lokalnej zamieszkującej obszar rewitalizacji oraz tworzenia się tzw. „enklaw biedy”.

Dostępność do powstałej infrastruktury oraz działań społecznych, edukacyjnych, rekreacyjnych i kulturalnych dla wszystkich użytkowników zamieszkujących dany teren spowoduje, że z pozytywnych efektów rewitalizacji korzystać będą wszyscy mieszkańcy, bez względu na sytuację materialną. Taki stan rzeczy przyczyni się do wzrostu aktywności społecznej i gospodarczej, integracji i inicjatywności mieszkańców na wyznaczonych podobszarach rewitalizacji. Z drugiej strony komplementarność w wymiarze przestrzennym skutkuje ciągłą analizą następstw decyzji przestrzennych w skali całej gminy i jej otoczenia. Ma to szczególne znaczenie w przypadku podobszarów rewitalizacji zlokalizowanych na popegeerowskich osiedlach, wymagających szczególnego wsparcia.

KOMPLEMENTARNOŚĆ PROBLEMOWA

Projekty i/lub przedsięwzięcia podstawowe oraz uzupełniające zawarte w dokumencie stanowią kompleksową odpowiedź na zdiagnozowane we wszystkich sferach zróżnicowane problemy i wykorzystują potencjały lokalne wyznaczonych podobszarów rewitalizacji. Wykazane to zostało w powiązaniu każdego projektu podstawowego ze zdiagnozowanymi problemami i potencjałami. Dzięki temu wszystkie projekty i/lub przedsięwzięcia uzupełniające są komplementarne w

oddziaływaniu całościowym na podobszary rewitalizacji w aspekcie społecznym, gospodarczym, przestrzenno-funkcjonalnym, technicznym i środowiskowym. Takie podejście ma przeciwdziałać fragmentaryzacji działań, koncentrując się na całościowym spojrzeniu na przyczyny kryzysu danego podobszaru, które w tym przypadku spowodowane są zmianami strukturalnymi na rynku pracy, wynikającymi z zakończoną działalnością PGR-ów oraz są związane z kumulacją wykluczenia społecznego, a także utratą pierwotnie pełnionych funkcji. W związku z tym wykonana została pogłębiona analiza i diagnoza podobszarów rewitalizacji we wszystkich aspektach: społecznym, gospodarczym, przestrzenno-funkcjonalnym, technicznym i środowiskowym, która zawarta jest w II części niniejszego dokumentu. Konieczne jest również określenie pożądanego stanu do jakiego mają doprowadzić dany obszar projekty/przedsięwzięcia rewitalizacyjne, dlatego została określona wizja (planowany efekt rewitalizacji) uwzględniająca uwarunkowania wynikające z popegeerowskiego charakteru podobszarów. Parametryzacja efektów rewitalizacji określona została na poziomie celów rewitalizacji, ponieważ wizja określa zbiór poświadanych wartości do osiągnięcia po wdrożeniu założeń dokumentu. Podczas podejmowania strategicznych decyzji przez samorząd lokalny na innych płaszczyznach, będą brane pod uwagę zaplanowane działania rewitalizacyjne, aby zapewnić koordynację tematyczną i organizacyjno-techniczną działań administracji samorządowej. Ponadto ważne jest, że proces rewitalizacji realizuje założenia innych dokumentów strategicznych i planistycznych zarówno na szczeblu lokalnym, jak i powiatowym, regionalnym, krajowym czy europejskim, co zostało wykazane w rozdziale 2 w części I dokumentu.

KOMPLEMENTARNOŚĆ PROCEDURALNO-INSTYTUCJONALNA

Podmiotem odpowiedzialnym za wdrażanie założeń dokumentu jest Burmistrz Miasta Józefów nad Wisłą przy pomocy Koordynatora ds. rewitalizacji, powołanego w Urzędzie Miasta Józefów nad Wisłą), który posiada wiedzę i doświadczenie w zakresie zarządzania projektami. Jednocześnie jest to efekt osadzenia rewitalizacji w ramach istniejących struktur organizacyjnych UM Józefów nad Wisłą, odpowiedzialnych za koordynację systemu zarządzania rozwojem gminy.

W celu efektywnego oraz zintegrowanego współdziałania różnych jednostek, Burmistrz może powołać Zespół Zadaniowy, w którego skład wejdą przedstawiciele referatów/samodzielnych stanowisk pracy UM Józefów nad Wisłą i/lub jednostek organizacyjnych gminy, odpowiedzialnych za realizację konkretnych projektów. Powołanie Zespołu Zadaniowego przyczyni się do wzajemnego uzupełniania się działań oraz spójności procedur w realizacji poszczególnych przedsięwzięć rewitalizacyjnych w zakresie powiązanych projektów infrastrukturalnych („twardych”) oraz społecznych („miękkich”).

Jako organ opiniotawczo-doradczy Burmistrza Miasta Józefów nad Wisłą powołany zostanie Komitet Rewitalizacji.

Gminny Program Rewitalizacji Gminy Józefów nad Wisłą

KOMPLEMENTARNOŚĆ MIEDZYOKRESOWA

W Gminnym Programie Rewitalizacji zwrócono również uwagę na zachowanie ciągłości programowej w odniesieniu do przedsięwzięć o charakterze infrastrukturalnym, które zostały już zrealizowane w ramach polityki spójności 2007–2013, a także komplementarnymi projektami społecznymi wdrażanymi w ramach polityki spójności 2014–2020. Ma to kluczowe znaczenie dla efektywności procesu rewitalizacji w oddziaływaniu na sytuację kryzysową występującą na danym obszarze.

W okresie programowania UE na lata 2007–2013 zapoczątkowano proces rewitalizacji na wyznaczonym obszarze rewitalizacji m.in. poprzez realizację projektów infrastrukturalnych, tworzących estetyczne i funkcjonalne warunki do rozwoju społeczno- -gospodarczego oraz działania miękkie mające na celu wzrost aktywności i integracji mieszkańców oraz wzrost poziomu edukacji. Realizowane projekty wymieniono w tabeli.

Szacunkowe ramy finansowe Gminnego Programu Rewitalizacji Gminy Józefów nad Wisłą

Lp	Nazwa projektu/ przedsięwzięcia	Całkowita Wartość projektu w złotych	Środki publiczne			Środki prywatne
			Środki budżetu gminy	Środki UE (EFRR, EFS,FS)	Środki Krajowe	
1	<i>Rewitalizacja Miasta Józefów nad Wisłą</i>	20 000 000,00	500 000,00	17 000 000,00	2 000 000,00	500 000,00
2	<i>Budowa szlaku turystycznego w obszarach rewitalizacji Gminy Józefów nad Wisłą</i>	5 000 000,00	125 000,00	4 250 000,00	5 000 000,00	125 000,00
3	Cyfrowe umiejętności, realne korzyści	450 000,00	22 500	382 500	45 000	-
4	Budowa szlaku turystycznego wodnego na rzece Wyżnicy	5 000 000,00	125 000,00	4 250 000,00	5 000 000,00	125 000,00
5	Integracja społeczna - włączenie społeczne i wsparcie w sytuacjach kryzysowych mieszkańców	750 000,00	37 500,00	637 500,00	75 000,00	-

Gminny Program Rewitalizacji Gminy Józefów nad Wisłą

6	Seniorzy w działaniu	500 000,00	25 000	425 000,00	50 000	-
7	Przedsiębiorcy mieszkańcy - kompleksowe wsparcie dla przedsiębiorców i osób zamierzających założyć działalność gospodarczą	1 200 000,00	60 000,00	1 020 000,00	120 000,00	-
8	Kultywowanie tradycji i budowanie tożsamości lokalnej mieszkańców	1 200 000,00	60 000,00	1 020 000,00	60 000,00	60 000,00
9	Rewitalizacja miejscowości Łopoczno	3 200 000,00	80 000,00	2 880 000,00	160 000,00	80 000,00
10	Rewitalizacja terenów osuwiskowych w miejscowości Łopoczno	50 000 000,00	-	-	50 000 000,00	-
11	Rewitalizacja miejscowości Kaliszany	2 500 000,00	62 500,00	2 250 000,00	125 000,00	62 500,00
12	Rewitalizacja miejscowości Mazanów	4 000 000,00	100 000,00	3 600 000,00	200 000,00	100 000,00
13	Rewitalizacja miejscowości Stare Boiska	4 000 000,00	100 000,00	3 600 000,00	200 000,00	100 000,00
Razem projekty podstawowe		87 300 000,00	1 297 500,00	41 315 000,00	62 510 000,00	1 152 500,00
Przedsięwzięcia uzupełniające		20 000,00	850 000,00	14 450 000,00	1 700 000,00	3 000 000,00
Razem		87 320 000,00	2 147 500,00	55 765 000,00	64 210 000,00	4 152 500,00

IV. Część wdrożeniowa

1. System realizacji Gminnego Programu Rewitalizacji

Gminny Program Rewitalizacji jest dokumentem ponadkadencyjnym, określającym cele i plany działań rewitalizacyjnych na kilkanaście lat, dlatego ważnym elementem decydującym o skuteczności i efektywności realizacji jego założeń jest skuteczny i zintegrowany system zarządzania. Proces wdrażania jest złożonym przedsięwzięciem, które wymaga dobrego przygotowania informacyjnego

Gminny Programu Rewitalizacji Gminy Józefów nad Wisłą

oraz stałej komunikacji z otoczeniem, opierającej się o pozyskiwanie obiektywnej informacji o jego przebiegu, skutkach i publicznym odbiorze.

1.1. Struktura zarządzania dokumentem wraz z jego kosztami

Dla zagwarantowania, że przyjęte postanowienia będą konsekwentnie realizowane, zapewnione zostały warunki organizacyjne i instytucjonalne do ich wdrażania oraz weryfikacji.

Podmiotem odpowiedzialnym za wdrażanie założeń dokumentu jest Burmistrz Miasta Józefów nad Wisłą przy pomocy Koordynatora ds. rewitalizacji, powołanego w ramach referatu **Inwestycji, Planowania Przestrzennego, Działalności Gospodarczej i Ochrony Środowiska**, który posiada wiedzę i doświadczenie w zakresie zarządzania projektami. Jednocześnie jest to efekt osadzenia rewitalizacji w ramach istniejących struktur organizacyjnych Urzędu Miasta Józefów nad Wisłą odpowiedzialnych za koordynację systemu zarządzania rozwojem gminy.

Koordynator ds. rewitalizacji będzie współpracował z innymi pracownikami Urzędu Miasta Józefów nad Wisłą, a także jednostek organizacyjnych gminy, będącymi specjalistami w danych dziedzinach. Dodatkowo odpowiedzialny będzie za przepływ informacji między interesariuszami rewitalizacji (w tym partnerami projektów rewitalizacyjnych) a Burmistrzem, który będzie podejmował kluczowe decyzje dotyczące procesu rewitalizacji.

W celu efektywnego oraz zintegrowanego współdziałania różnych jednostek, Burmistrz może powołać Zespół Zadaniowy, w którego skład wejdą przedstawiciele referatów Urzędu Miasta Józefów nad Wisłą i/lub jednostek organizacyjnych gminy odpowiedzialnych za realizację konkretnych projektów. Powołanie Zespołu Zadaniowego przyczyni się do wzajemnego uzupełniania się działań oraz spójności procedur w realizacji poszczególnych przedsięwzięć rewitalizacyjnych w zakresie powiązanych projektów infrastrukturalnych („twardych”) oraz społecznych („miękkich”).

Przewiduje się, iż w zależności od realizowanego przedsięwzięcia w skład Zespołu mogą wejść również przedstawiciele jednostek organizacyjnych gminy i/lub interesariuszy rewitalizacji, biorących udział we wdrażaniu GPR.

Gminny Programu Rewitalizacji Gminy Józefów nad Wisłą

Zadania niezbędne do wdrażania dokumentu wykonywane będą w ramach obowiązków poszczególnych struktur organizacyjnych gminy, dlatego nie określono dodatkowych kosztów ich realizacji. W ramach swoich kompetencji każdy z referatów urzędu i/lub jednostek organizacyjnych gminy będzie wdrażał te działania, dostosowując w sposób elastyczny swoje zasoby osobowe do określonych aktualnie potrzeb.

Wszystkie projekty i/lub przedsięwzięcia rewitalizacyjne realizujące zadania własne gminy będą wdrożone zgodnie z uchwaloną przez Radę Miejską w Józefowie nad Wisłą Wieloletnią Prognozą Finansową oraz budżetami rocznymi, zapewniając efektywną realizację zaplanowanych działań. W zakresie zarządzania środkami finansowymi potrzebnymi do wdrożenia projektów rewitalizacyjnych włączony zostanie Skarbnik Miasta Józefów nad Wisłą oraz Referat Finansowy.

Koordinator ds. rewitalizacji w ramach wykonywanych zadań będzie ściśle współpracował z Komitetem Rewitalizacji, powołanym jako organ opiniotwórczo-doradczy Burmistrza Miasta Józefów nad Wisłą w zakresie rewitalizacji oraz z partnerami projektów rewitalizacyjnych. Będzie również odpowiadał wraz z pracownikami referatu **Inwestycji, Planowania Przestrzennego, Działalności Gospodarczej i Ochrony Środowiska** za obsługę techniczną oraz organizacyjną Komitetu Rewitalizacji. Głównym zadaniem Komitetu będzie nadzór nad efektywnością i jakością oraz postępem w realizacji określonych projektów, a tym samym celów GPR poprzez opiniowanie dokumentów i inicjatyw związanych z rewitalizacją.

W związku z tym, że realizacja zaplanowanych działań rewitalizacyjnych odbywać się będzie w oparciu o system wdrażania pomocy strukturalnej Unii Europejskiej oraz pomocy krajowej i innych (zależności od możliwości uzyskanego wsparcia), to interesariusze rewitalizacji, korzystając z dofinansowania m.in.: projektów unijnymi środkami finansowymi, będą zobowiązani przestrzegać zasad i procedur wspólnotowych (szczególnie w zakresie realizacji projektów partnerskich). Zasady realizacji projektów rewitalizacyjnych współfinansowanych z RPO Województwa Lubelskiego będą wynikać z obowiązujących dokumentów programowych, a determinowane będą określonymi procedurami konkursowymi.

Gminny Programu Rewitalizacji Gminy Józefów nad Wisłą

Wdrażanie projektów rewitalizacyjnych nie ma szans powodzenia bez udanej współpracy, efektywnego współdziałania oraz wzajemnego uzupełniania się działań różnych podmiotów z sektorów: społecznego, gospodarczego i publicznego. W związku z tym określenie zasad i sposobów współuczestnictwa interesariuszy jest kluczowym elementem osiągnięcia zgodności podejmowanych działań z potrzebami i oczekiwaniami społeczności lokalnej, ograniczenia występowania konfliktów oraz kosztów ich rozwiązywania, a także jest podstawą tworzenia się współczesnych form samoświadomości społecznej.

Współpraca międzysektorowa w realizacji zapisów Gminnego Programu Rewitalizacji odbywać się będzie w kilku zintegrowanych wymiarach:

1. MERYTORYCZNYM – poprzez wspólne podejmowanie decyzji, rozwiązywanie problemów, opiniowanie, realizowane przede wszystkim na poziomie Komitetu Rewitalizacji i/lub Zespołu Zadaniowego.

2. ORGANIZACYJNYM – polegającym na angażowaniu specyficznych i unikalnych zasobów oraz kompetencji charakterystycznych dla danego sektora i wzajemnym ich uzupełnianiu podczas realizacji wspólnych projektów.

3. FINANSOWYM – opierającym się na współdziałaniu finansowym wszystkich partnerów poprzez zapewnienie wkładu własnego w realizację określonych przedsięwzięć i wykorzystanie koncepcji partnerstwa.

Partnerstwo trzech sektorów: publicznego, społecznego i gospodarczego oprócz wspólnego celu, jakim jest wyprowadzenie podobszarów rewitalizacji z sytuacji kryzysowej w celu poprawy jakości życia mieszkańców, ma określone podstawowe zasady stanowiące fundament wspólnych działań:

1) respektowanie własnych potrzeb, możliwości i dążenie do osiągnięcia kompromisu

2) przejrzystość podejmowanych działań,

3) otwarty dialog z mieszkańcami.

Współpraca pomiędzy interesariuszami rewitalizacji ma na celu:

Gminny Programu Rewitalizacji Gminy Józefów nad Wisłą

- wykorzystanie potencjału organizacji oraz społeczności lokalnej poprzez skoordynowanie działań w ramach kilkunastu wspólnych i spójnych projektów akceptowanych i wspieranych przez wszystkich uczestników;
- optymalne wykorzystanie kompetencji i zasobów będących w dyspozycji gminy, organizacji pozarządowych, przedsiębiorców czy mieszkańców;
- wsparcie innowacyjności proponowanych rozwiązań, wyrażające się zastosowaniem nowych podejść do rozwiązywania problemów.

Relacje publiczne dokumentu

W celu efektywnego i skutecznego wdrożenia zapisów Gminnego Programu Rewitalizacji ważne jest, aby umożliwić społeczności lokalnej udział w procesie ich tworzenia i realizacji, a tym samym zapewnić skuteczną metodę komunikacji społecznej, czyli przekazywania danych do otoczenia. Szeroka komunikacja stanowić będzie jeden z fundamentów powodzenia całego procesu rewitalizacji, służąc osiągnięciu wizji podobszarów rewitalizacji.

Podmiotami odpowiedzialnymi za organizację oraz przeprowadzenie działań promocyjnych związanych z opracowaniem i wdrażaniem założeń Gminnego Programu Rewitalizacji, a w jego ramach również wszystkich projektów i/lub przedsięwzięć rewitalizacyjnych – jest Koordynator ds. rewitalizacji we współpracy z Urzędem Miasta Józefów nad Wisłą. Jednostki te mają za zadanie zapewnić powszechny dostęp do bieżących informacji na temat prowadzonych przedsięwzięć, tj. o zakresie i wymiarze pozyskanego dofinansowania zewnętrznego dla poszczególnych projektów oraz rezultatach działań na poziomie konkretnych podobszarów rewitalizacji oraz całej gminy. Do zakresu ich działań należy wsparcie skutecznej komunikacji, opierającej się na następujących kanałach i narzędziach komunikacji:

- Internet – utworzenie i aktualizacja zakładki „Rewitalizacja” na stronie internetowej gminy, strony informacyjno-promocyjnej dotyczącej przebiegu procesu rewitalizacji, Biuletyn Informacji Publicznej oraz poczta elektroniczna koordynatora odpowiedzialnego za kontakt z interesariuszami w sprawie rewitalizacji;

Gminny Programu Rewitalizacji Gminy Józefów nad Wisłą

- komunikacja bezpośrednia – warsztaty, spotkania, posiedzenia itp.;
- lokalne media – artykuły informacyjno-promocyjne w prasie regionalnej, obejmującej swoim zasięgiem m.in. podobszary rewitalizacji.

Działania promujące będą miały zarówno zasięg lokalny, jak i regionalny oraz skierowane będą do interesariuszy rewitalizacji, tj. takich grup odbiorców, jak:

1) mieszkańcy podobszarów rewitalizacji oraz właściciele, użytkownicy wieczności nieruchomości i podmioty zarządzające nieruchomościami znajdującymi się na tych podobszarach, w tym spółdzielnie mieszkaniowe i wspólnoty mieszkaniowe

2) mieszkańcy gminy;

3) podmioty prowadzące lub zamierzające prowadzić na obszarze gminy działalność gospodarczą;

4) podmioty prowadzące lub zamierzające prowadzić na obszarze gminy działalność społeczną, w tym organizacje pozarządowe i grupy nieformalne;

5) jednostki organizacyjne gminy;

6) organy władzy publicznej;

7) podmioty realizujące na podobszarach rewitalizacji uprawnienia Skarbu Państwa.

Celem działań związanych z promocją dokumentu jest dotarcie do jak najszerszej grupy interesariuszy – mieszkańców, organizacji pozarządowych i przedsiębiorców, a także instytucji publicznych mogących stać się partnerami w realizacji określonych działań rewitalizacyjnych.

Ponadto odpowiedzialność za upowszechnianie bieżących informacji na temat poszczególnych działań rewitalizacyjnych spoczywa również na partnerach realizowanych przedsięwzięć. Jeśli projekty będą współfinansowane ze środków Unii Europejskiej, wówczas promocja tychże przedsięwzięć będzie się odbywać zgodnie z wytycznymi właściwych instytucji w tym zakresie.

2. System monitoringu, oceny i wprowadzania zmian do programu

Kluczowe znaczenie dla prawidłowej i efektywnej realizacji założeń Gminnego Programu Rewitalizacji ma system zarządzania, a więc: monitoringu skuteczności działań, oceny oraz wprowadzania modyfikacji w reakcji na zmiany w otoczeniu dokumentu.

2.1. Sposoby monitorowania i sprawozdawczości

Wdrażanie Gminnego Programu Rewitalizacji będzie się odbywało w oparciu o monitoring zmierzający do oceny stopnia realizacji celów rewitalizacji, a także zaplanowanych projektów i/lub przedsięwzięć rewitalizacyjnych.

Monitorowaniem, mającym na celu zapewnienie zgodności realizacji postanowień z wcześniej zatwierdzonymi założeniami, zajmować się będzie Koordynator ds. rewitalizacji we współpracy z pracownikami referatu **Inwestycji, Planowania Przestrzennego, Działalności Gospodarczej i Ochrony Środowiska** urzędu Miasta Józefów nad Wisłą. Monitoring polegać będzie na systematycznym zbieraniu oraz analizowaniu ilościowych i jakościowych informacji na temat wdrażanych projektów, a także założonych celów dokumentu na podstawie danych gromadzonych i przekazywanych przez poszczególne referaty Urzędu Miasta Józefów nad Wisłą, jednostki organizacyjne gminy oraz inne instytucje zewnętrzne i podmioty realizujące projekty na podobszarach rewitalizacji i/lub będące partnerami w realizacji określonych działań. Koordynator jako osoba odpowiedzialna za zarządzanie procesem rewitalizacji w gminie, będzie miał również następujące zadania:

1) gromadzenie i analizowanie informacji w układzie określonego dla celów i projektów zestawu wskaźników;

2) sporządzanie co 3 lata raportu/sprawozdania z postępu w realizacji dokumentu i przedstawianie go do zaopiniowania przez Komitet Rewitalizacji, a następnie po pozytywnym zaopiniowaniu do zatwierdzenia przez Radę Miejską w Cieszanowie;

Gminny Programu Rewitalizacji Gminy Józefów nad Wisłą

3) udostępnianie lokalnej społeczności wyników sprawozdawczości poprzez ich publikowanie na stronie internetowej gminy (w zakładce „Rewitalizacja”), na stronie informacyjno-promocyjnej dotyczącej przebiegu procesu rewitalizacji, na stronie podmiotowej gminy w Biuletynie Informacji Publicznej oraz przekazywanie informacji wszystkim zainteresowanym podmiotom podczas spotkań z interesariuszami rewitalizacji.

Rada Miejska w Józefowie nad Wisłą analizować będzie postępy w realizacji głównych założeń Gminnego Programu Rewitalizacji poprzez:

1) akceptację raportu/sprawozdania z postępu we wdrożeniu zapisów,

2) uwzględnienie i wprowadzanie zmian w zaplanowanych przedsięwzięciach rewitalizacyjnych zawartych w programie, a służących realizacji zadań własnych

do załącznika do uchwały w sprawie Wieloletniej Prognozy Finansowej gminy (zgodnie z art. 21 ustawy o rewitalizacji).

Monitorowanie obejmować będzie zarówno rzeczowe, jak i finansowe aspekty wdrażania dokumentu.

Monitoring rzeczowy dostarczy danych na temat aktualnego stanu realizacji GPR oraz umożliwi ocenę postępu i efektywności jego głównych założeń. Mierzone będą one za pomocą corocznych zmian wskaźników produktu i rezultatu, przyporządkowanych do konkretnych projektów i/lub przedsięwzięć rewitalizacyjnych, jak i wskaźników oddziaływania w odniesieniu do celów rewitalizacji, które wykorzystane zostały na etapie diagnostycznym gminy do wyznaczenia obszaru zdegradowanego, a następnie obszarów rewitalizacji. W związku z tym posłużą do przedstawienia skali i charakteru zmian w aktualnej sytuacji czy tendencji zachodzących na podobszarach rewitalizacji w porównaniu do terenu całej gminy. Wszystkie wskaźniki gromadzone będą na bieżąco w miarę postępu prac, natomiast ich stan osiągnięcia podawany będzie cyklicznie corocznie. Punktem odniesienia w procesie weryfikacji będą dane bazowe dostępne na etapie opracowania dokumentu, czyli według stanu na koniec 2024 roku.

Gminny Programu Rewitalizacji Gminy Józefów nad Wisłą

Monitoring finansowy dostarczy danych na temat szacunkowego kosztu oraz wykorzystanych źródeł finansowania, będących podstawą do oceny sprawności wydatkowania środków. Na poziomie dokumentu zakłada się monitoring w oparciu o okresowe sprawozdania finansowe. Dane zawarte w tych opracowaniach powinny obejmować m.in. wysokość wkładu własnego i pozyskanych środków zewnętrznych, wydatki poniesione w okresie objętym sprawozdaniem oraz od początku realizacji projektu, procentowy stan zaawansowania realizacji interwencji, stopień osiągnięcia założonych wskaźników, a także informacje na temat postępu wykonania przyjętego harmonogramu w oparciu o ustalony plan finansowy.

Do końca lutego kolejnego roku po skończonym okresie sprawozdawczym, referaty Urzędu Miasta Józefów nad Wisłą, jednostki organizacyjne gminy i/lub podmioty odpowiedzialne za realizację poszczególnych projektów wchodzących w skład GPR zobowiązane są do składania informacji okresowej do referatu **Inwestycji, Planowania Przestrzennego, Działalności Gospodarczej i Ochrony Środowiska** urzędu Miasta Józefów nad Wisłą.

Dzięki temu sprawozdawczość zakłada bieżący i ciągły przepływ aktualnych informacji, co pozwala na weryfikację nieprawidłowości oraz wykrycie problemów w procesie wdrażania i monitorowania GPR.

Dla osiągnięcia wartości docelowych wskaźników realizacji projektów, szczególna rola przypada beneficjentom, którzy mają obowiązek monitorowania wdrażania poszczególnych przedsięwzięć współfinansowanych środkami finansowymi z Unii Europejskiej, w tym przygotowywania i przedkładania IZ RPO sprawozdań z ich realizacji oraz wniosków o płatność.

2.2. Sposób ewaluacji i wprowadzania modyfikacji w reakcji na zmiany

Przyjęto, że *Gminny Program Rewitalizacji Gminy Józefów nad Wisłą na lata 2018–2024* ma formułę otwartą, co oznacza, że w przypadku zmiany wymogów prawnych, pojawienia się nowych problemów oraz wykreowania nowych projektów – będzie on aktualizowany. Przedsięwzięcia odpowiadające na zidentyfikowane

Gminny Program Rewitalizacji Gminy Józefów nad Wisłą

problemy będą systematycznie przygotowywane w całym okresie wdrożeniowym. Ich konkretni odbiorcy i zakres determinowane będą: aktualnymi warunkami sytuacji społeczno-gospodarczej na podobszarach rewitalizacji oraz na obszarze gminy, potrzebami i oczekiwaniami mieszkańców wyznaczonych podobszarów, poziomem zaangażowania podmiotów lokalnych w planowane działania, możliwościami budżetu gminy oraz dostępnością środków zewnętrznych.

Zgodnie z art. 22 ustawy o rewitalizacji dokument będzie podlegał ocenie aktualności i stopnia realizacji, dokonywanej przez Burmistrza Miasta Józefów nad Wisłą (przy pomocy Koordynatora ds. rewitalizacji oraz sporządzonego przez niego raportu/sprawozdania z postępu w realizacji założeń dokumentu) co 3 lata, zgodnie z systemem monitorowania i oceny określonym w programie. Ocena sporządzona przez Burmistrza będzie podlegać zaopiniowaniu przez Komitet Rewitalizacji oraz opublikowana zostanie na stronie internetowej gminy i w Biuletynie Informacji Publicznej. Dopuszcza się również możliwość wcześniejszego wystąpienia z wnioskiem o zmianę treści dokumentu do Burmistrza w ramach inicjatywy co najmniej 100 mieszkańców lub podmiotu planującego realizację przedsięwzięcia inwestycyjnego lub społecznego na podobszarach rewitalizacji. W przypadku stwierdzenia, że Gminny Program Rewitalizacji wymaga zmiany, Burmistrz Miasta Józefów nad Wisłą wystąpi do Rady Miejskiej w Józefowie nad Wisłą z wnioskiem o jego zmianę. Dołączona zostanie do niego ww. opinia. Rada Miejska jako instytucja kontrolna i uchwałodawcza będzie mieć za zadanie analizowanie i zatwierdzanie wniosków o zmianę treści dokumentu, a także jego aktualizację poprzez podjęcie stosownej uchwały w tej sprawie. W tej sytuacji zmiana będzie dokonywana w trybie w jakim program był uchwalony. W przypadku, gdy nie będzie ona dotyczyła listy planowanych podstawowych przedsięwzięć rewitalizacyjnych oraz nie będzie wymagać zmiany uchwały w sprawie ustanowienia na podobszarach rewitalizacji Specjalnej Strefy Rewitalizacji – nie zostaną przeprowadzone konsultacje społeczne, jak również postępowanie w sprawie uzyskania opinii (o których mowa w art. 17 ust 2 pkt 4 ww. ustawy).

W sytuacji stwierdzenia osiągnięcia celów dokumentu (w wyniku przeprowadzonej oceny), Rada Miejska uchyli uchwałę w sprawie gminnego

Gminny Programu Rewitalizacji Gminy Józefów nad Wisłą

programu rewitalizacji w całości albo w części, z własnej inicjatywy albo na wniosek Burmistrza Miasta Józefów nad Wisłą.

Ewaluacja ma na celu identyfikację oraz ewentualną poprawę jakości, skuteczności i spójności realizacji Gminnego Programu Rewitalizacji w odniesieniu do konkretnych problemów podobszarów rewitalizacji z jednoczesnym uwzględnieniem założeń programowych. Jej zadaniem jest sprawdzenie czy w wyniku podejmowanych działań powstały oczekiwane rezultaty oraz czy wpłynęły one na osiągnięcie wyznaczonych celów.

Ocena wszystkich zrealizowanych projektów i przedsięwzięć rewitalizacyjnych zostanie dokonana przy współdziałaniu wszystkich interesariuszy rewitalizacji oraz w oparciu o 5 zasadniczych kryteriów ewaluacyjnych:

1. SKUTECZNOŚĆ (ang. *effectiveness*) – kryterium pozwalające ocenić w jakim stopniu osiągnięte zostały cele dokumentu zdefiniowane na etapie planowania.

2. EFEKTYWNOŚĆ (ang. *efficiency*) – kryterium pozwalające ocenić poziom „ekonomiczności” zrealizowanych projektów, czyli stosunek poniesionych nakładów do uzyskanych efektów.

3. UŻYTECZNOŚĆ (ang. *utility*) – kryterium pozwalające ocenić, do jakiego stopnia oddziaływanie programu odpowiada zdiagnozowanym potrzebom grupy docelowej.

4. TRAFNOŚĆ (ang. *relevance*) – kryterium pozwalające ocenić, do jakiego stopnia cele programu odpowiadają charakterowi i skali potrzeb wskazanym w odniesieniu do podobszarów rewitalizacji.

5. TRWAŁOŚĆ (ang. *sustainability*) – kryterium pozwalające ocenić na ile można się spodziewać, że pozytywne zmiany wywołane oddziaływaniem programu będą nadal widoczne po zakończeniu jego realizacji

Ewaluacja założeń programowych i stopnia realizacji projektów/przedsięwzięć rewitalizacyjnych zawartych w dokumencie zostanie podzielona na następujące części:

Gminny Programu Rewitalizacji Gminy Józefów nad Wisłą

1. *ex-ante* (przed realizacją GPR) – stanowiąca instrument ułatwiający podejmowanie spójnych decyzji (ocena ta została przeprowadzona przed opracowaniem dokumentu);

2. *on-going* (na bieżąco) – instrument obserwacji prowadzonej przez Koordynatora, który będzie na jej podstawie przygotowywał co 3 lata sprawozdanie z realizacji GPR (jest to również instrument monitorowania bieżących zmian w otoczeniu);

3. *mid-term* (śródkresowa) – służąca przede wszystkim jako instrument, w wyniku którego możliwa jest aktualizacja dokumentu;

4. *ex-post* (na zakończenie wdrażania GPR) – służąca ocenie zgodności i efektywności zrealizowanych projektów w ramach GPR z założeniami i celami przyjętymi w niniejszym dokumencie

Wprowadzenie systemu monitoringu oraz powiązanej z nim procedury ewaluacji pozwoli wyeliminować w znacznym stopniu problem dezaktualizacji założeń i celów zawartych w GPR, wynikający ze zmieniających się warunków funkcjonowania podmiotów realizujących poszczególne projekty, zmian prawodawstwa oraz innych warunków i okoliczności mogących wpłynąć na zasadność podejmowanych działań

3. Mechanizmy włączenia różnych grup interesariuszy w proces rewitalizacji

Partycypacja społeczna i działania aktywizacyjne zostały wpisane w proces rewitalizacji wyznaczonych podobszarów rewitalizacji na terenie Miasta i Gminy Józefów nad Wisłą jako fundament działań na wszystkich jego etapach, tj. diagnozowanie, programowanie, wdrażanie (w tym finansowanie), monitorowanie i ewaluacja. Partycypacja ukierunkowana jest na możliwie dojrzałe jej formy, a więc nieograniczające się jedynie do informacji czy konsultacji działań władz lokalnych, ale dążące do zaawansowanych metod partycypacji. Przez dojrzałe formy partycypacji rozumie się współdecydowanie, współrealizację, opracowywanie,

Gminny Program Rewitalizacji Gminy Józefów nad Wisłą

informowanie oraz konsultowanie projektów i działań m.in.: z przedstawicielami społeczności lokalnej, przedsiębiorcami, przedstawicielami organizacji pozarządowych. Takie podejście ma na celu podniesienie skuteczności i trwałości projektów rewitalizacyjnych oraz gotowości i świadomości mieszkańców o partycypacyjnym współdecydowaniu o podobszarach objętych Gminnym Programem Rewitalizacji. Ponadto realizuje *zasadę partnerstwa* wynikającą z art. 5 ust. 1 Rozporządzenia Parlamentu Europejskiego i Rady (UE) nr 1303/2013, polegającą na łączeniu szerokiego grona partnerów (w szczególności lokalnych społeczności i przedsiębiorców, a także ekspertów) w procesy programowania i realizacji projektów rewitalizacyjnych w ramach programów operacyjnych oraz konsekwentnego, otwartego i trwałego dialogu, także z tymi podmiotami i grupami, których rezultaty rewitalizacji mają dotyczyć. Opiera się ona na założeniu, że opinia środowiska lokalnego jest najważniejszym elementem tworzenia dokumentu, który ma stanowić narzędzie do projektowania konkretnych zadań, podejmowanych w celu rozwiązywania problemów i eliminacji negatywnych zjawisk oraz wykorzystania lokalnych potencjałów, a tym samym poprawiających warunki i jakość życia mieszkańców. Ogólny schemat mechanizmów włączenia interesariuszy rewitalizacji na poszczególnych etapach rewitalizacji przedstawia tabela:

Zastosowane oraz planowane formy partycypacji społecznej i partnerstwa

Realizowane działania	Zastosowane oraz planowane formy partycypacji społecznej i partnerstwa
Diagnozowanie	
<p>Diagnoza gminy w podziale na ustalone jednostki referencyjne (sołectwa gminy,) we wszystkich sferach: społecznej, gospodarczej, technicznej, przestrzenno-funkcjonalnej i środowiskowej na potrzeby wyznaczenia obszaru zdegradowanego i obszaru rewitalizacji (podzielonego na 2 podobszary rewitalizacji):</p> <ul style="list-style-type: none"> - analiza wskaźnikowa ilościowa i jakościowa koncentracji problemów na podstawie ustalonych wskaźników dla poszczególnych jednostek we 	<p>Przeprowadzenie badania ankietowego, którego celem było poznanie opinii mieszkańców na temat aktualnych problemów, zjawisk kryzysowych i lokalnych potencjałów oraz potrzeb i oczekiwanych działań rewitalizacyjnych.</p> <p>Konsultacje społeczne dotyczące projektu uchwały w sprawie wyznaczenia obszarów zdegradowanych i obszarów rewitalizacji przeprowadzono w terminie od dnia 07,11,2017 r. do dnia 07,12,2017r.</p> <p>Informacja o konsultacjach społecznych dotyczących planowanych obszarów rewitalizacji na terenie gminy Józefów nad Wisłą, które będą stanowiły podstawę do opracowania Gminnego Programu Rewitalizacji Gminy Józefów nad Wisłą Na lata 2017-2024 rozpowszechniana była poprzez: stronę internetową, BIP, w siedzibie Urzędu Gminy</p>

Gminny Programu Rewitalizacji Gminy Józefów nad Wisłą

<p>wszystkich ww. sferach; - analiza jakościowa potencjałów; - delimitacja przestrzenna obszaru zdegradowanego i obszaru rewitalizacji</p>	<p>Od dnia 07,11,2017 r. do dnia 07,12,2017r. przeprowadzono badania w następujących formach:</p> <ol style="list-style-type: none"> 1. Zbierano oceny sołectw w formie ankiety <ul style="list-style-type: none"> - w formie elektronicznej ankiety dostępne były na stronie Urzędu Gminy - w formie papierowej dostępne w budynku Urzędu Gminy Józefów nad Wisłą w godzinach pracy Urzędu. <p>Ankieta składała się z pytań zamkniętych podlegających punktacji, oraz dwóch pytań otwartych.</p> <ol style="list-style-type: none"> 2. Zbierano uwagi i wnioski w formie papierowej oraz elektronicznej z wykorzystaniem formularza konsultacyjnego. Wypełnione czytelnie formularze można było dostarczyć: <ul style="list-style-type: none"> - drogą elektroniczną na adres internetowy urzędu gminy wpisując w tytule „<i>Konsultacje społeczne – projekt uchwały w sprawie wyznaczenia obszarów</i>”. - drogą korespondencyjną na adres Urzędu Gminy Józefów nad Wisłą, ul. 1. Opolska 33 F, 24-340 Józefów nad Wisłą, z dopiskiem: „<i>Konsultacje społeczne – projekt uchwały w sprawie wyznaczenia obszarów</i>”. <p>c) bezpośrednio do sekretariatu, w budynku Urzędu Gminy Józefów nad Wisłą w godzinach pracy Urzędu.</p> <ol style="list-style-type: none"> 3. <i>Zorganizowano spotkanie otwarte z interesariuszami rewitalizacji, umożliwiającego omówienie propozycji wyznaczenia obszaru zdegradowanego i obszaru rewitalizacji, a także przedstawienie uwag, opinii i propozycji. Szczegółowy termin i miejsce podany został 7 dni kalendarzowych przed planowanym spotkaniem</i> <p><i>W dniu 24 listopada 2017 roku przekazano informację o spotkaniu w ramach konsultacji społecznych, spotkanie odbyło się dnia 01 grudnia 2017 r. o godz. 17,00</i></p> <p>Miejsce spotkania: sala konferencyjna Gminnego Centrum Kultury ul. Parkowa 13, 24-340 Józefów nad Wisłą</p> <p>Zgodnie z art. 6 ust. 7 i 9 ustawy o rewitalizacji niezwłocznie po zakończeniu niniejszych konsultacji została opracowana i opublikowana na stronie podmiotowej gminy i w BIP informacja o przebiegu konsultacji</p>
<p>Programowanie</p> <p>Sporządzenie <i>Gminnego Programu Rewitalizacji Gminy Józefów nad Wisłą na lata 2018-2024</i> projektowanie i wybór rozwiązań; - określenie głównych założeń dokumentu; - identyfikacja i zaplanowanie listy projektów podstawowych oraz uzupełniających realizowanych przez różnych</p>	<p style="text-align: center;">Przeprowadzenie konsultacji społecznych projektu</p> <p style="text-align: center;">„Gminnego Programu Rewitalizacji dla Gminy Józefów nad Wisłą na lata 2018 -2024</p> <p>Konsultacje społeczne mają na celu zebranie od interesariuszy rewitalizacji uwag, opinii i propozycji dotyczących Gminnego Programu Rewitalizacji dla Gminy Józefów nad Wisłą na lata 2018-2024.</p> <p>Konsultacje społeczne przeprowadzone będą w terminie od dnia 14.02.2018 r.</p>

Gminny Program Rewitalizacji Gminy Józefów nad Wisłą

<p>interesariuszy rewitalizacji; - określenie ram organizacyjno-finansowych realizacji rewitalizacji; - przeprowadzenie odpowiednich uzgodnień i zaopiniowanie dokumentu</p>	<p>do dnia 17.03.2018r. w następujących formach:</p> <p>Zbieranie ocen w formie ankiety w formie elektronicznej ankiety dostępne są na stronie Urzędu Gminy</p> <p>- w formie papierowej dostępne w budynku Urzędu Gminy Józefów nad Wisłą w godzinach pracy Urzędu.</p> <p>Ankieta składa się z pytań zamkniętych podlegających punktacji, oraz dwóch pytań otwartych.</p> <p>1. Zbieranie uwag i wniosków w formie papierowej oraz elektronicznej z wykorzystaniem formularza konsultacyjnego. Wypełnione czytelnie formularze będzie można dostarczyć:</p> <p>- drogą elektroniczną na adres e-mail:wpisując w tytule „Konsultacje społeczne – projekt Gminnego programu rewitalizacji dla Gminy Józefów nad Wisłą na lata 2018-2024”.</p> <p>- drogą korespondencyjną na adres Urzędu Gminy Józefów nad Wisłą, ul. 1. Opolska 33 F, 24-340 Józefów nad Wisłą, z dopiskiem: „Konsultacje społeczne – Gminnego programu rewitalizacji dla Gminy Józefów nad Wisłą na lata 2018-2024”.</p> <p>c) bezpośrednio do sekretariatu, w budynku Urzędu Gminy Józefów nad Wisłą w godzinach pracy Urzędu.</p> <p>3. Spotkań otwartych z interesariuszami rewitalizacji, umożliwiającego omówienie propozycji <i>Gminnego programu rewitalizacji dla Gminy Józefów nad Wisłą na lata 2018-2024</i>”, a także przedstawienie uwag, opinii i propozycji. <i>Szczegółowy termin i miejsce podane zostaną co najmniej 7 dni kalendarzowych przed planowanym spotkaniem.</i></p> <p>4. Zbieranie uwag ustnych do protokołu w sekretariacie w budynku Gminy Józefów nad Wisłą, ul. 1. Opolska 33 F, 24-340 Józefów nad Wisłą, w godzinach pracy Urzędu.</p> <p>Uwagi i/lub wnioski niepodpisane czytelnie imieniem i nazwiskiem, złożone w innej formie niż na formularzu konsultacyjnym (za wyjątkiem pkt 3 i 4) lub po upływie wyznaczonego powyżej terminu pozostaną bez rozpatrzenia. Organem właściwym do rozpatrzenia uwag i/lub wniosków jest Burmistrz Miasta Józefów nad Wisłą.</p> <p>Ankiety oraz projekt ww. uchwały wraz z załącznikami dostępne będą od dnia 14.02.2018 r.:</p> <p>Formularz konsultacyjny dostępny będzie od dnia 14.02.2018 r.</p> <p>– w wersji papierowej w budynku Urzędu Gminy Józefów nad Wisłą, ul. 1. Opolska 33 F, w sekretariacie, w godzinach pracy Urzędu;</p> <p>– w wersji elektronicznej na oficjalnej stronie internetowej Gminy Józefów nad Wisłą oraz na stronie podmiotowej gminy w Biuletynie Informacji Publicznej</p> <p>Przeprowadzono 5 spotkań z interesariuszami w sołectwach obszarów rewitalizowanych.</p> <p style="text-align: center;"><u>Terminy spotkań:</u></p> <p style="text-align: center;">Spotkania podzielono dla interesariuszy poszczególnych obszarów rewitalizacji</p>
--	--

Gminny Programu Rewitalizacji Gminy Józefów nad Wisłą

	<p>Obszar rewitalizacji I- Józefów Nad Wisłą</p> <p>Termin: 22 lutego 2017 godz. 17,00</p> <p>Miejsce spotkania: sala konferencyjna Gminnego Centrum Kultury ul. Parkowa 13, 24-340 Józefów nad Wisłą</p> <p>Podobszar rewitalizacji I- Kaliszany Kolonia, Stare Kaliszany, Łopoczno</p> <p>Termin: 22 lutego 2017 godz. 19,00</p> <p>Miejsce spotkania: Świetlica OSP Kaliszany</p> <p>Podobszar rewitalizacji II-Mazanów</p> <p>Termin: 24 lutego 2017 godz. 18,00</p> <p>Miejsce spotkania: Świetlica OSP w Mazanowie</p> <p>Podobszar rewitalizacji III-Stare Boiska</p> <p>Termin: 24 lutego 2017 godz. 16,00</p> <p>Miejsce spotkania: Świetlica OSP w Starych Boiskach</p> <p>Mieszkańcy poprosili o kolejne spotkania które dodatkowo przeprowadzono w dniach 14,21 marca</p> <p>Zgodnie z art. 6 ust. 7 i 9 <i>Ustawy o rewitalizacji</i> niezwłocznie po zakończeniu niniejszych konsultacji opracowana zostanie informacja podsumowująca ich przebieg, zawierająca dane o miejscu i czasie ich przeprowadzenia oraz omówienie ich przebiegu, a w przypadku formy o której mowa w pkt 1 – również wszystkie uwagi wraz z odniesieniem się do nich. Zamieszczenie na stronie podmiotowej gminy w Biuletynie Informacji Publicznej informacji dotyczących wszystkich przeprowadzonych form konsultacji społecznych kończy te konsultacje.</p>
<p>Wdrażanie finansowania</p>	
<p>Wdrażanie założeń <i>Gminnego Programu Rewitalizacji Gminy Józefów nad Wisłą na lata 2018–2024</i>:</p> <ul style="list-style-type: none"> - realizacja (wdrażanie) przedsięwzięć i projektów rewitalizacyjnych (w tym w ramach partnerstw międzysektorowych); - prowadzenie aktywnej polityki informacyjnej oraz aktywizacji interesariuszy rewitalizacji 	<ol style="list-style-type: none"> 1. Organizacja przez gminę otwartego naboru na partnera/partnerów spoza sektora finansów publicznych do wspólnej realizacji projektu zgodnie z <i>Ustawą o zasadach realizacji programów w zakresie polityki spójności finansowanych w perspektywie finansowej 2014–2020</i> (Dz.U. z 2016 r. poz. 217). 2. Konkurs ofert dla organizacji pozarządowych. 3. Planowanie partycypacyjne obejmujące cykl spotkań służących zagospodarowaniu przestrzeni. 4. Warsztaty projektowe związane z kształtowaniem przestrzeni z wykorzystaniem map/makiet. 5. Spacery badawcze dla określonych grup społecznych w celu ogólnej oceny konkretnych rozwiązań architektonicznych czy infrastrukturalnych. 6. Realizacja projektów przez różnych beneficjentów (w tym partnerstwach międzysektorowych). 7. Wspólne podejmowanie decyzji/kształtowanie przestrzeni/rozwiązywanie problemów/opiniowanie rozwiązań w trakcie spotkań Komitetu Rewitalizacji. 8. Spotkania informacyjno-konsultacyjne z mieszkańcami organizowane w miarę postępu wdrożenia projektów. 9. Realizacja małych inicjatyw interesariuszy rewitalizacji i wydarzeń lokalnych związanych z rewitalizacją

Gminny Programu Rewitalizacji Gminy Józefów nad Wisłą

Monitorowanie, ewaluacja, aktualizacja	
Ocena realizacji założeń <i>Gminnego Programu Rewitalizacji Gminy Józefów nad Wisłą na lata 2018–2024</i> : - prowadzenie monitoringu realizacji rewitalizacji; - wykonanie ewaluacji założeń programowych; - aktualizacja dokumentu	<ol style="list-style-type: none">1. Opiniowanie cyklicznych raportów/sprawozdań z postępu w realizacji dokumentu przez Komitet Rewitalizacji oraz ich upublicznianie na stronie internetowej gminy oraz w Biuletynie Informacji Publicznej.2. Spotkania informacyjno-konsultacyjne w celu przekazywania informacji na temat postępu we wdrażaniu projektów rewitalizacyjnych3. Opracowanie ewaluacji <i>mid-term i ex-post</i> z realizacji Gminnego Programu Rewitalizacji wraz z uzyskaniem opinii mieszkańców na temat efektywności przeprowadzonych działań rewitalizacyjnych.4. Możliwość wystąpienia z wnioskiem o aktualizację dokumentu przez inicjatywę co najmniej 100 mieszkańców lub podmiotu planującego realizację przedsięwzięcia inwestycyjnego lub społecznego na podobszarach rewitalizacji.5. Opiniowanie zgłoszonych wniosków o aktualizację dokumentu przez Komitet Rewitalizacji

Szczegółowy opis dotyczący przebiegu konsultacji społecznych i efektów poszczególnych metod partycypacji społecznej oraz mechanizmów włączenia społeczności lokalnej na etapie diagnozowania i programowania, zamieszczony jest chronologicznie na stronie internetowej gminy, na stronie podmiotowej gminy w Biuletynie Informacji Publicznej, dzięki czemu udokumentowany został udział w nim różnych interesariuszy. Zastosowane mechanizmy włączenia dostosowane były do wszystkich potencjalnych interesariuszy rewitalizacji z sektorów: społecznego, gospodarczego i publicznego.

Realizacja oraz zaplanowanie różnorodnych form partycypacji społecznej oraz aktywizacji społeczności lokalnej umożliwiło dotarcie do szerokiego grona przedstawicieli interesariuszy oraz poznanie ich potrzeb i oczekiwań w celu dostosowania wsparcia. Wartością dodaną przeprowadzonych metod partycypacji i „budowania” partnerstwa była możliwość skonfrontowania wiedzy o wielu aspektach funkcjonowania podobszarów rewitalizacji przez różne środowiska lokalne, co w konsekwencji doprowadziło do pogłębionej diagnozy obszaru rewitalizacji i będzie stanowiło podstawę uzasadnienia podjętych na nim działań. Ponadto zakłada się, że partycypacyjny model opracowania dokumentu będzie się przekształcał w partycypacyjny model wdrażania, a wokół grupy uczestniczącej w pracach nad

Gminny Programu Rewitalizacji Gminy Józefów nad Wisłą

dokumentem będą pojawiały się kolejne podmioty lokalne angażujące się w działania rewitalizacyjne.